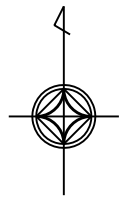
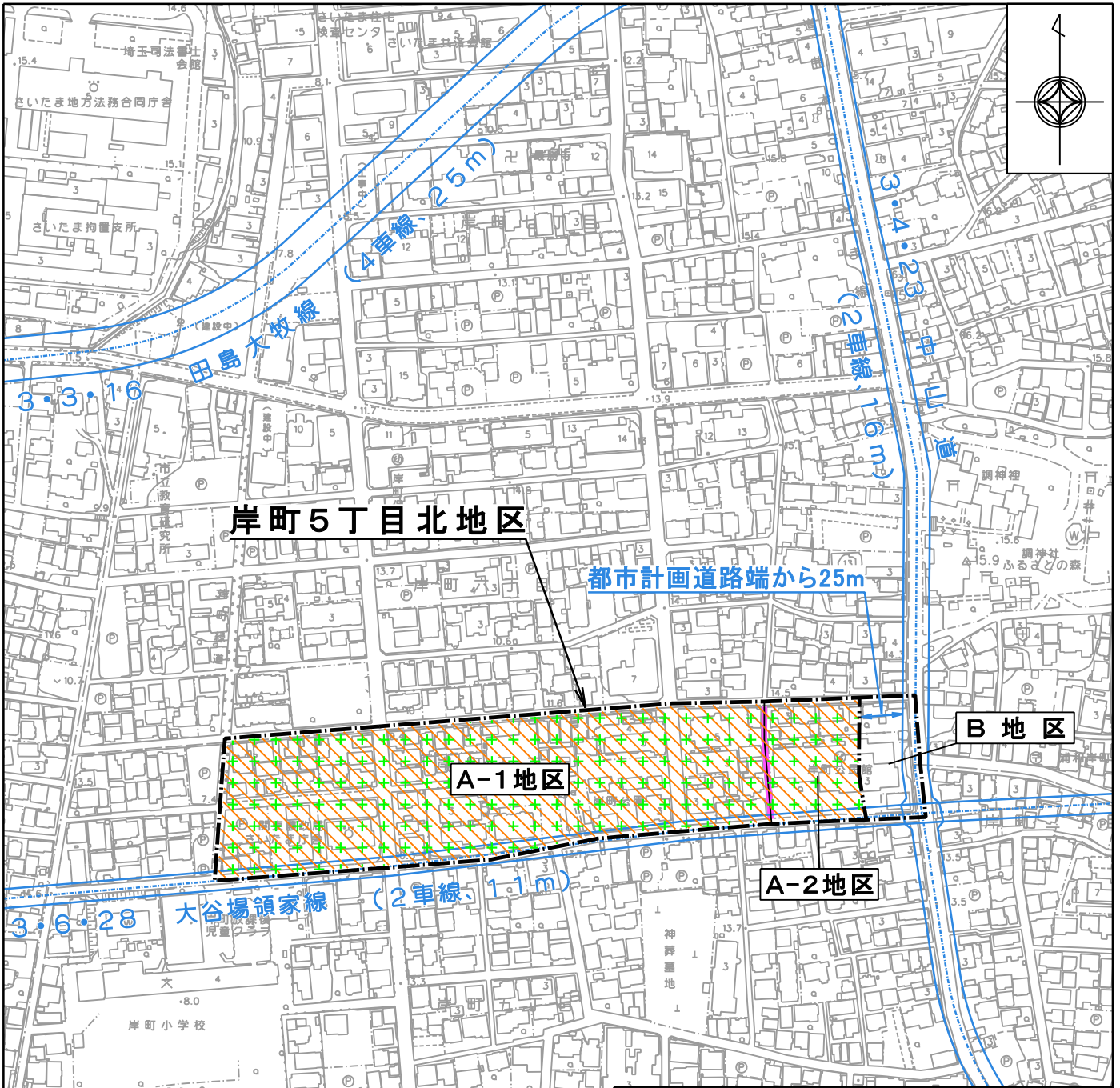



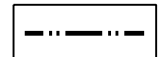



# 地区整備計画図

1:3,500

(岸町5丁目北地区)



## 凡 例

-  地区計画区域  
地区整備計画区域
-  地区の区分
-  壁面の位置の制限  
建築物の外壁又はこれに代わる柱の面から道路境界線までの距離は0.7m以上とする。
-  道路 a  
道路aに面する建築物の部分は「壁面の位置の制限」を除外する。
-  垣又はさくの構造の制限区域

さいたま市

