

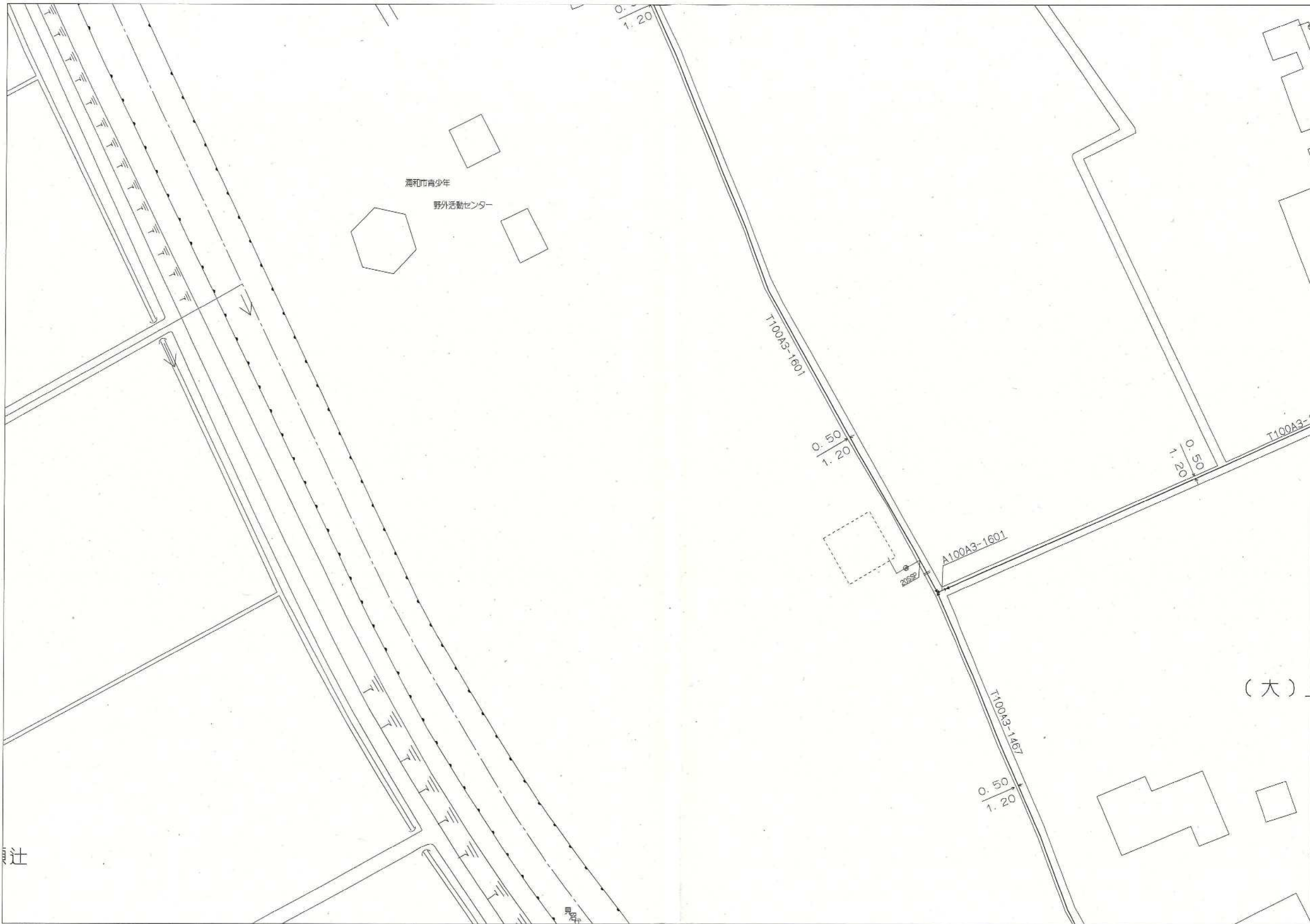
303116

# 水道管管理図

公用

※取扱い上の注意  
図面は、実際とは異なる場合がありますのでご了承下さい。  
特に給水管等については、現地調査等で詳細な確認をして下さい。  
なお、この図面は、電子データ化したものの写しです。

【参考資料 2】



「この地図の作成に当たっては、国土庁の承認を得て、同庁発行の数値地図200000（海津線・行政界）、数値地図2500（空間データ基盤）及び数値地図50mメッシュ（標高）を使用したものである。（原簿番号 平15第1号、第158号）」

さいたま市水道局（当図面は、参考図です。）

個人情報が含まれていますので、取扱いにご注意ください。

縮尺：1/750

2023/06/06

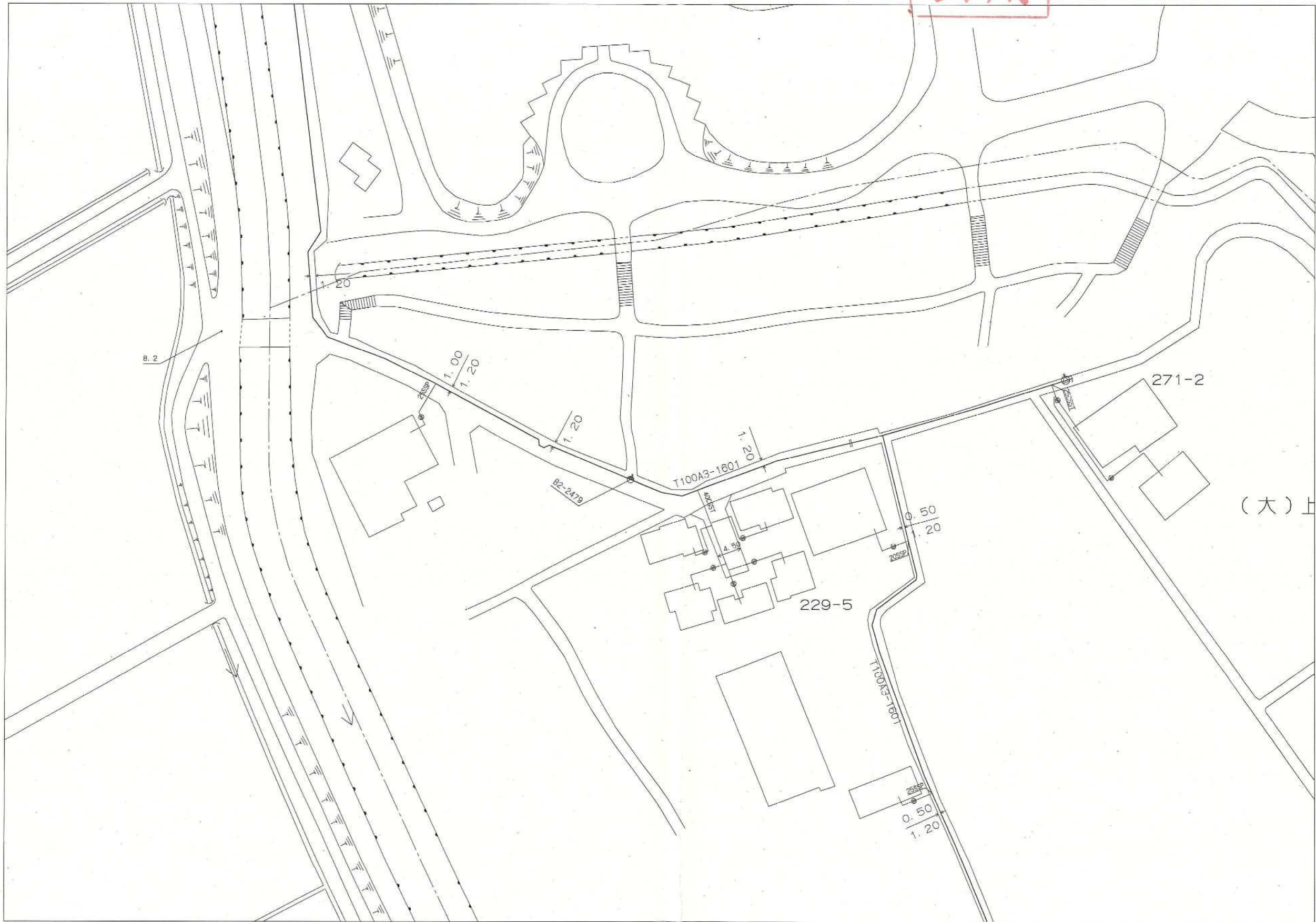
10:39:26



# 水道管管理図

公用


※取扱い上の注意  
図面は、実際とは異なる場合がありますのでご了承下さい。  
特に給水管等については、現地調査等で詳細な確認をして下さい。  
なお、この図面は、電子データ化したものの写しです。



「この地図の作成に当たっては、国土地理院長の承認を得て、同院発行の数値地図200000（海岸線・行政界）、数値地図2500（空間データ高標）及び数値地図50mメッシュ（標高）を使用したものである。（承認番号 平15総括、第158号）」

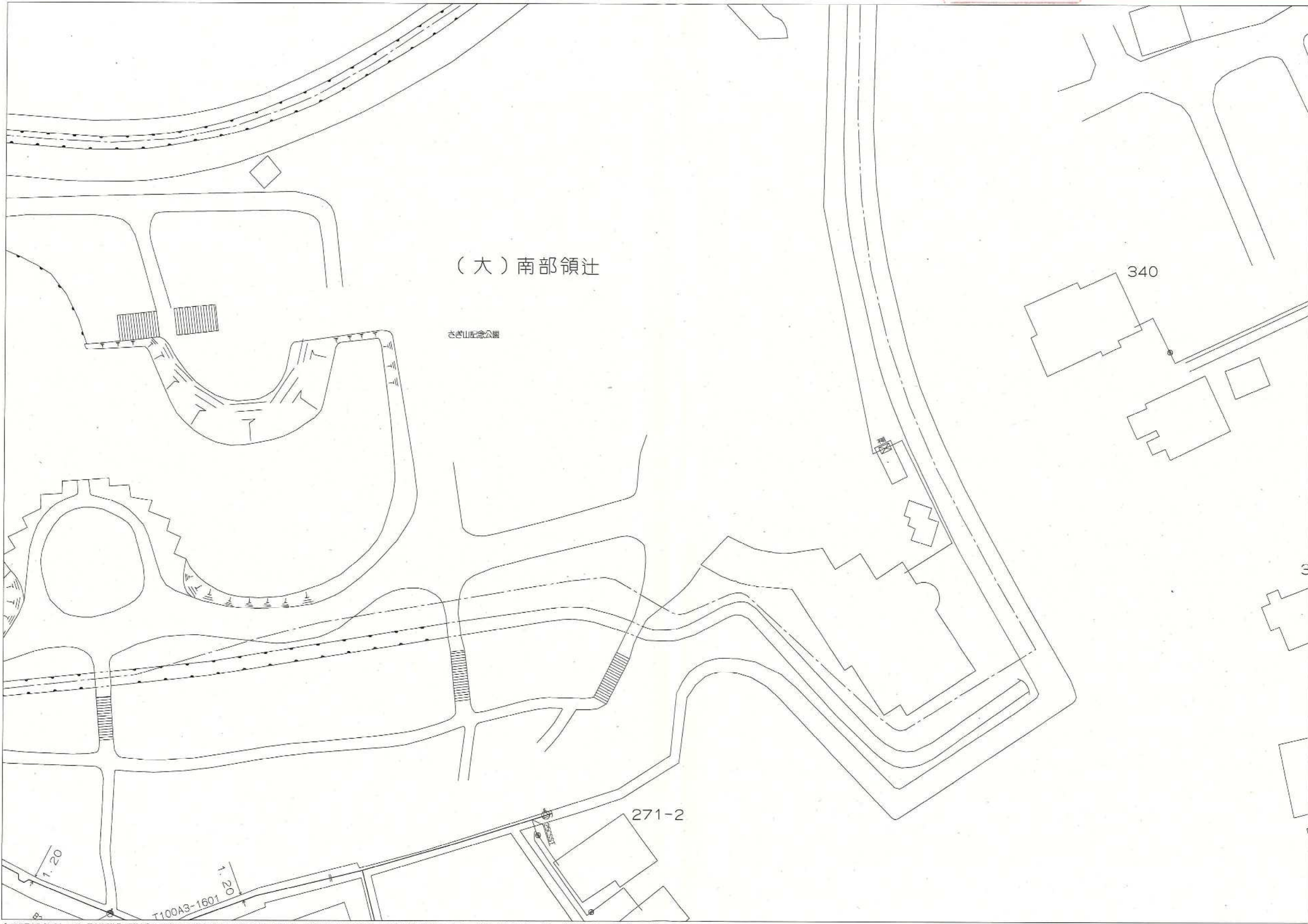
さいたま市水道局（当図面は、参考図です。）

個人情報が含まれていますので、取扱いにご注意ください。





**公用** 取扱い上の注意  
 図は、実際とは異なる場合がありますのでご了承下さい。  
 正確な位置については、現地調査等で詳細な確認をして下さい。  
 なお、この図面は、電子データ化したものの写しです。



「この地図の作成に当たっては、国土地理院長の承認を得て、同院発行の数値地図200000（海岸線・行政界）、数値地図2500（空間データ基盤）及び数値地図50mメッシュ（標高）を使用したものである。（承認番号 平15勘使、第159号）」


さいたま市水道局（当図面は、参考図です。）

個人情報が含まれていますので、取扱いにご注意ください。

縮尺：1/750

2023/06/06

10:40:09

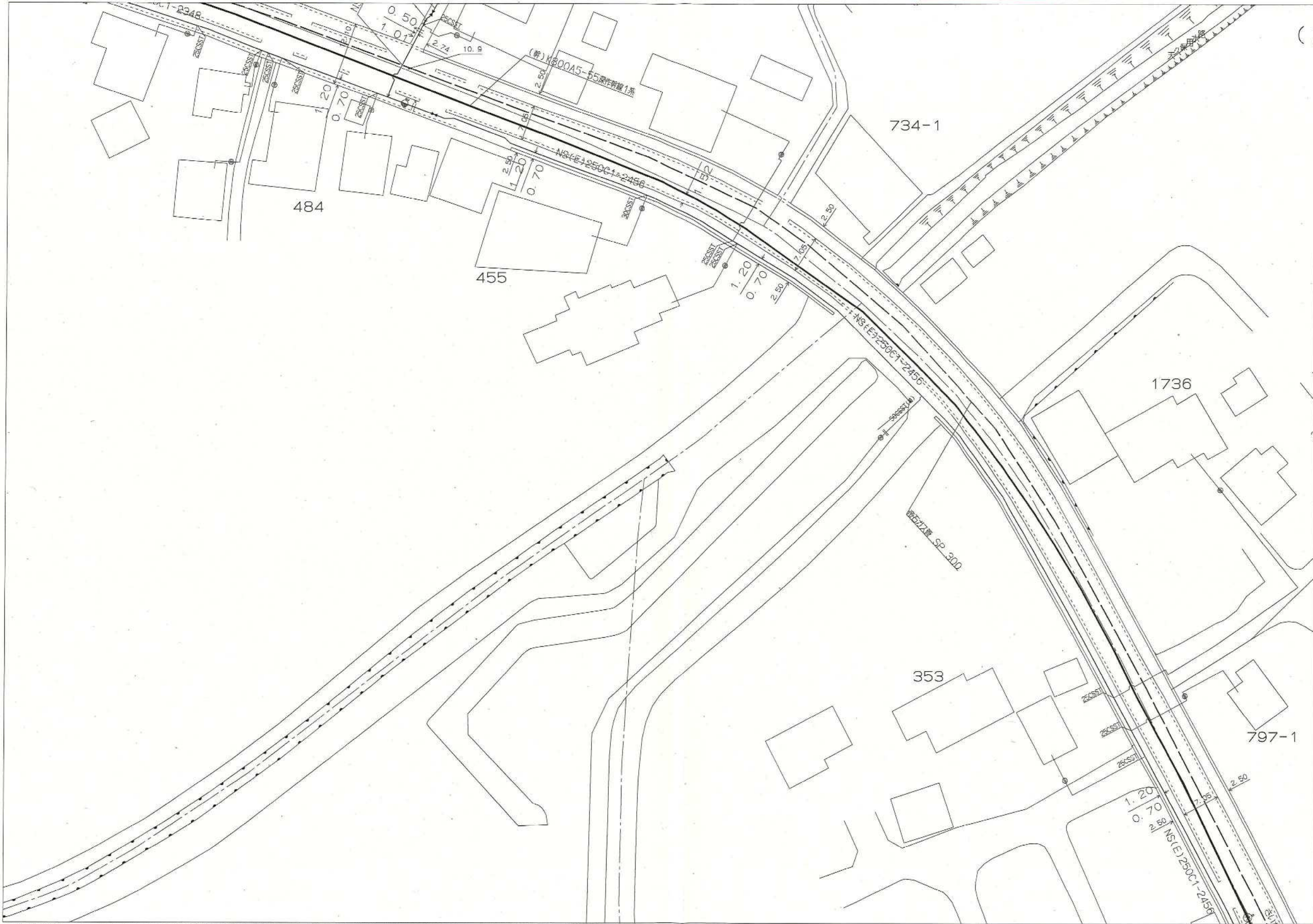




# 水道管管理図

公用

※取扱い上の注意  
この図面は、実際とは異なる場合がありますのでご了承下さい。  
特に排水管路については、現地調査等で詳細な確認をして下さい。  
なお、この図面は、電子データ化したものの写しです。



「この地図の作成に当たっては、国土地理院長の承認を得て、同院発行の数値地図200000（海岸線・行政界）、数値地図2500（空間データ基盤）及び数値地図50mメッシュ（標高）を使用したものである。（承認番号 平15給使、第158号）」


さいたま市水道局（当図面は、参考図です。）

個人情報が含まれていますので、取扱いにご注意ください。

縮尺：1/750

2023/06/06

10:39:57



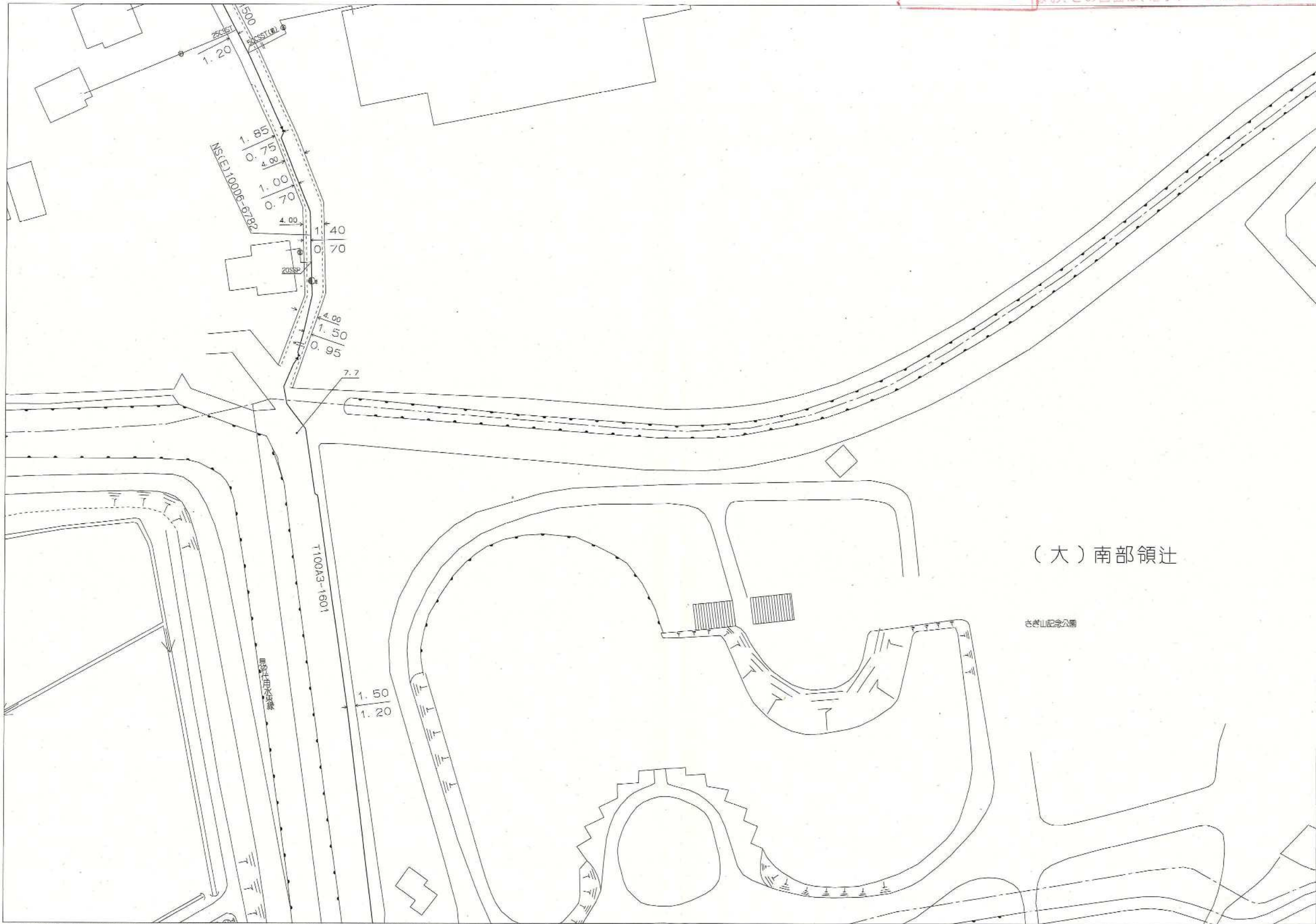


303106

# 水道管管理図

公用

※取扱い上の注意  
この図面は、実際とは異なる場合がありますのでご了承下さい。  
特に給水管等については、現地調査等で詳細な確認をして下さい。  
なお、この図面は、電子データ化したものの写しです。



(大) 南部領辻

さき山記念公園

「この地図の作成にあたっては、国土地理院長の承認を得て、同院発行の数値地図20000（海岸線・行政界）、数値地図2500（空間データ基礎）及び数値地図50mメッシュ（標高）を使用したものである。（承認番号 平15第便、第158号）」

さいたま市水道局（当図面は、参考図です。）

個人情報が含まれていますので、取扱いにご注意ください。

0 50m

縮尺：1/750

2023/06/06

10:39:47