

令和 5 年度 大宮地区まちあるき勉強会

企画書（案）

1. まちあるき勉強会の概要

(1) 実施目的

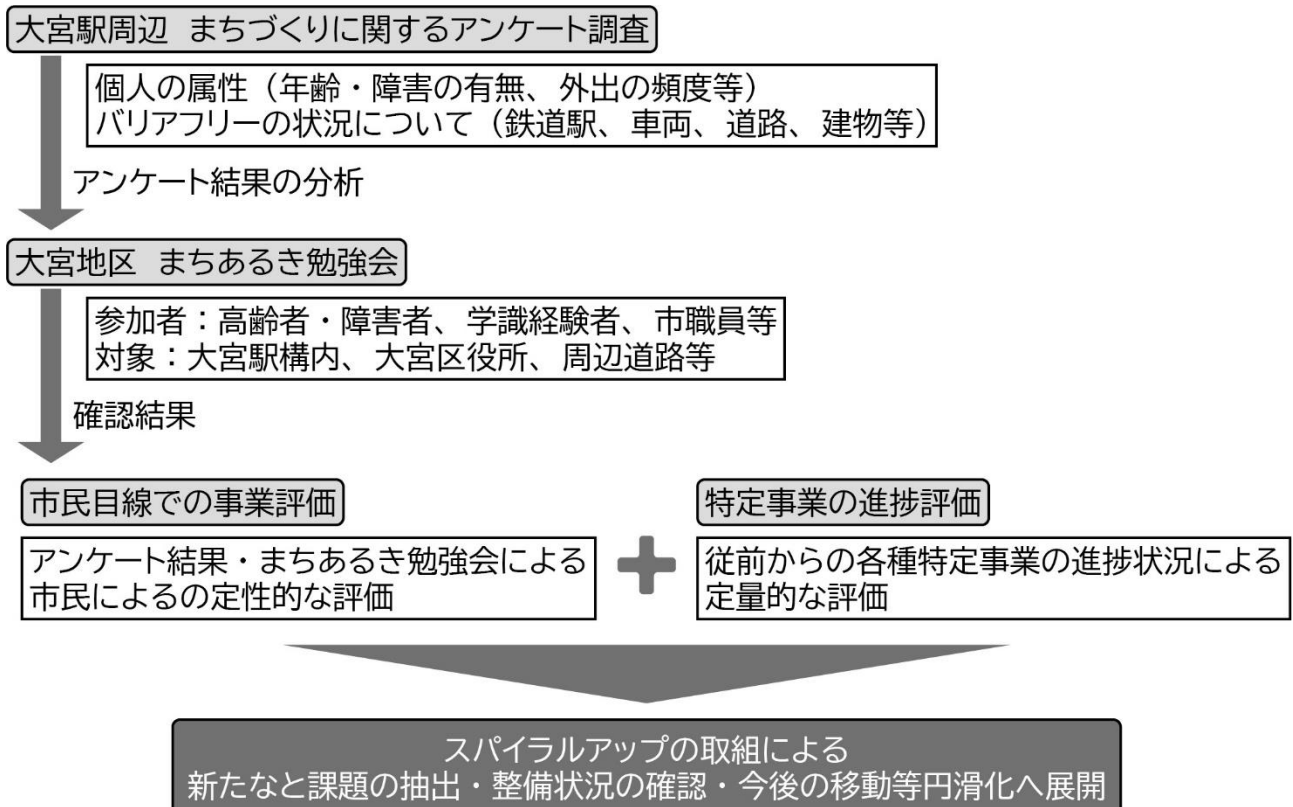
まちあるき勉強会は、「さいたま市バリアフリー基本構想」に示す段階的・継続的な取組（スパイラルアップ）の一環として、重点整備地区内のバリアフリー整備状況を市民参加型で現地を確認するとともに、確認結果を市民・事業者への周知に活用することを目的としています。

また、今回のまちあるき勉強会は、事前に行った点検対象地区に関する当事者アンケート結果より、利用者が日常感じている移動等円滑化に関する課題や問題点等を浮き彫りにし実施するものであり、スパイラルアップの取組に、より具体性を持たせることを目的としています。

(2) 結果の活用と今後の展開

さいたま市では、平成 16 年度に「交通バリアフリー基本構想」を、平成 25 年度に「バリアフリー基本構想」を策定し、大宮地区を含めた重点整備地区において、重点的、一体的にバリアフリー化整備を進めてきました。また、令和 3 年度には「バリアフリー基本構想」を改定し、さらなる移動等円滑化に取り組んでいます。

まちあるき勉強会では、市民によるバリアフリー状況の確認に基づき定性的な事業評価を行い、これまでに行ってきた各種特定事業の進捗状況による定量的な評価と合わせ、さいたま市全体での移動等円滑化への展開に活用できるようにします。



2. まちあるき勉強会の実施

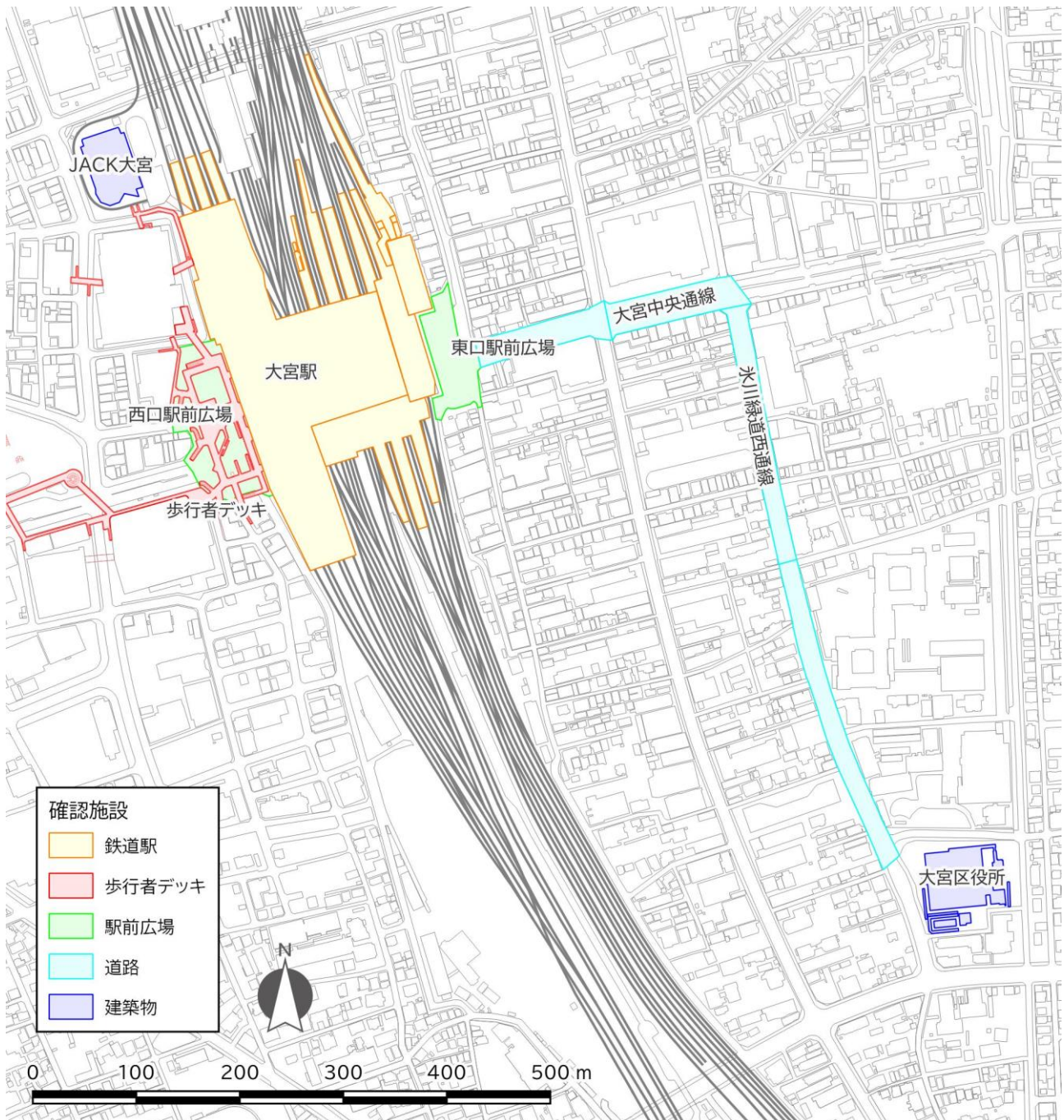
(1) 対象地区

令和5年度のまちあるき勉強会は、大宮地区を対象とします。

大宮地区の中心に位置する大宮駅は、JR線、東武野田線（東武アーバンパークライン）、埼玉新都市交通が乗り入れるターミナル駅として、鉄道利用者数は市内で最も多くなっています。

駅周辺では、商業、業務施設が集積し、各種文化、コミュニティ施設も充実しているほか、市街地再開発事業の進捗や大宮区役所の建て替え移転など、歴史のある街並みを残しつつ、市の中心地として拠点整備が進められています。

(2) 確認対象施設と主な確認事項



確認施設

施設別の確認事項

種別	施設	主な確認事項
鉄道駅	● J R大宮駅	券売機、視覚障害者誘導用ブロック、点字料金表、多目的トイレ、ホームドア、エレベーター等
乗り物	● バス	乗降のしやすさ、車内の案内
歩行者 デッキ	● 立体横断施設、横断歩道橋、 空中歩廊	幅員、段差、舗装面、視覚障害者誘導用ブロック、エレベーター、階段、手すり、案内表示、情報版等
駅前広場	● 大宮駅東口駅前広場 ● 大宮駅西口駅前広場	バス・タクシー・身体障害者用乗降場、エレベーター、階段、休憩施設、案内表示、視覚障害者誘導用ブロック等
道路	● 大宮中央通線（県道） ● 氷川緑道西通線（市道）	幅員、勾配、段差、舗装面、視覚障害者誘導用ブロック、音響式信号機、エスコートゾーン等
建物	● 大宮区役所、図書館 ● J A C K大宮	施設の出入口（段差、幅）、視覚障害者誘導用ブロック、エレベーター、階段、休憩施設、受付等での人的対応等

(3) 実施日時

令和5年11月21日（火）13時30分～16時30分

(4) 参加者

- バリアフリー専門部会及び所属団体に協力していただける方

(5) 当日スケジュール

受付開始	13:15～
開会	13:30
まちあるき調査	13:30～15:30 会場で説明後、現地へ
ワークショップ	15:30～16:30 会場にてまちあるき調査の振り返り
閉会	16:30

まちあるき勉強会のタイムテーブル

項目	予定時刻 (所要時間)	内容
開会	13:30～13:35 (5分)	1. 開会挨拶 2. 会長挨拶 3. 当日のスケジュール説明
整備概要の説明	13:35～13:40 (5分)	1. 確認対象施設の整備概要説明 2. 質疑応答
現地確認の準備	13:40～13:50 (10分)	1. 現地確認の方法・進め方 2. 参加者自己紹介 3. 現地確認ルートの説明
現地確認	13:50～15:20 (90分)	1. 移動（大宮駅東口乗降場 14:10 発バス乗車） 2. 現地確認の実施 3. 到着後各自休憩
休憩	15:20～15:30 (10分)	休憩
確認結果のまとめ	15:30～16:10 (40分)	1. まちあるき確認表の整理 2. 地図を用いた結果の確認 3. 発表の準備
発表	16:10～16:20 (10分)	1. まちあるき確認結果の発表 2. 質疑応答
閉会	16:20～16:30 (10分)	1. 総評 2. 今後のスケジュール説明 3. 閉会挨拶

3. まちあるき勉強会の実施詳細

(1) 現地確認方法

現地の確認は、確認者、事務局、関係事業者で構成された〇名程度のグループで行います。各参加者の役割分担は以下に示すとおりです。

参加者の役割分担

確認者	現地状況を確認し、本人または介助者がまちあるき評価シートに記録を行います。
事務局	経路誘導や安全管理のほか、必要に応じて数値計測等を実施します。
関係事業者	必要に応じて現地にて整備内容の補足説明等を行います。

それぞれの担当ルートに設定された対象施設ごとに、以下に示す確認項目について「良い・使いやすい・バリアフリー対応済」または「課題がある・使いづらい・バリアフリー未対応」として評価を行い、合わせて、評価の理由、意見について「まちあるき 評価シート」に記入します。

対象施設別の確認視点

鉄道駅	
対象施設・確認項目	主な確認の視点
改札外コンコース	改札口までアクセス（床面の材質、段差の有無、エレベーター等の設置状況、視覚障害者誘導用ブロックの敷設状況）
	券売機の使いやすさ（ボタンの高さ、押しやすさ）
	音声案内、点字料金表の設置状況
改札内	エレベーター、エスカレーター、階段・手すりの設置状況
	視覚障害者誘導用ブロックの敷設状況
	乗り場や構内施設への音声案内の有無
多目的トイレ	設置場所の分かりやすさ
	室内の広さ・明るさ
	室内の使いやすさ（鍵・手すり、腰掛便座、オストメイト、簡易ベッドなど）
ホーム	ホームドア、内方線つき点状ブロックの設置状況
	視覚障害者誘導用ブロックの敷設状況
	列車接近案内や出口案内の状況
	ホームと列車との段差・隙間の有無

乗り物	
対象施設・確認項目	主な確認の視点
バス	乗り降りのしやすさ
	車内の案内の分かりやすさ（電光表示、音声案内）

歩行者デッキ	
対象施設・確認項目	主な確認の視点
通路	通路の幅
	舗装（平坦さ、滑りにくさなど）
	段差や突起物など通行を妨げるものの有無
	床面の明るさ
視覚障害者誘導用 ブロック	ブロックの形状・設置位置
	ブロック見やすさ（舗装面との色の違い）
階段・スロープ	階段・スロープの構造（階段・スロープの幅、傾きの程度、手すりの有無、床の滑りにくさなど）
エレベーター	エレベーターの設置位置（大きな迂回などがないか）
	エレベーターの構造（かごの大きさ、鏡・手すりの有無など）
	エレベーターの中や外における音声や表示の案内の有無
案内地図・看板等	主要な設備（エレベーターなど）の場所がわかる案内地図や看板等の有無
	案内地図や看板等における視覚障害の方を案内するための点字や音声の有無
	案内地図や看板等の表示方法（位置・色・内容など）のわかりやすさ

駅前広場	
対象施設・確認項目	主な確認の視点
歩道	段差や突起物など通行を妨げるものの有無
	道路進行方向の傾き（勾配）・進行方向と垂直な方向の傾き（横断勾配）
	車道との分離方法
	路面の明るさ
バス・タクシー 乗降場	乗り場の構造
	乗り降りのしやすさ
視覚障害者誘導用 ブロック	ブロックの形状・設置位置
	ブロック見やすさ（舗装面との色の違い）
ベンチ	ベンチの形状・設置位置
	ベンチの利用しやすさ
案内	乗り場や設置施設の案内
	音声や点字による視覚障害者への対応状況

道路	
対象施設・確認項目	主な確認の視点
歩道	歩道の幅員
	舗装（平坦さ、滑りにくさなど）
	段差や突起物など通行を妨げるものの有無
	道路進行方向の傾き（縦断勾配）・進行方向と垂直な方向の傾き（横断勾配）
	排水溝のフタの形状・素材
	車道との分離方法
	路面の明るさ
横断歩道との接続部	歩道と横断歩道との段差
	車いすの待機スペース（平坦な場所の確保）
視覚障害者誘導用 ブロック	ブロックの形状・設置位置
	ブロック見やすさ（舗装面との色の違い）、エスコートゾーン

建築物	
対象施設・確認項目	主な確認の視点
出入口・通路	出入口や通路の幅、段差、勾配
	舗装（平坦さ、滑りにくさなど）
	段差や突起物など通行を妨げるものの有無
	視覚障害者誘導用ブロックの敷設状況
建物内の施設	エレベーター、エスカレーター、階段・手すりの設置状況
	視覚障害者誘導用ブロックの敷設状況
	多機能トイレの有無、ベビーベッド、ベビーチェアの有無
	音声や点字による案内の有無
人的対応	有人案内所の有無
	コミュニケーションボードの設置

(2) 移動経路および区間距離

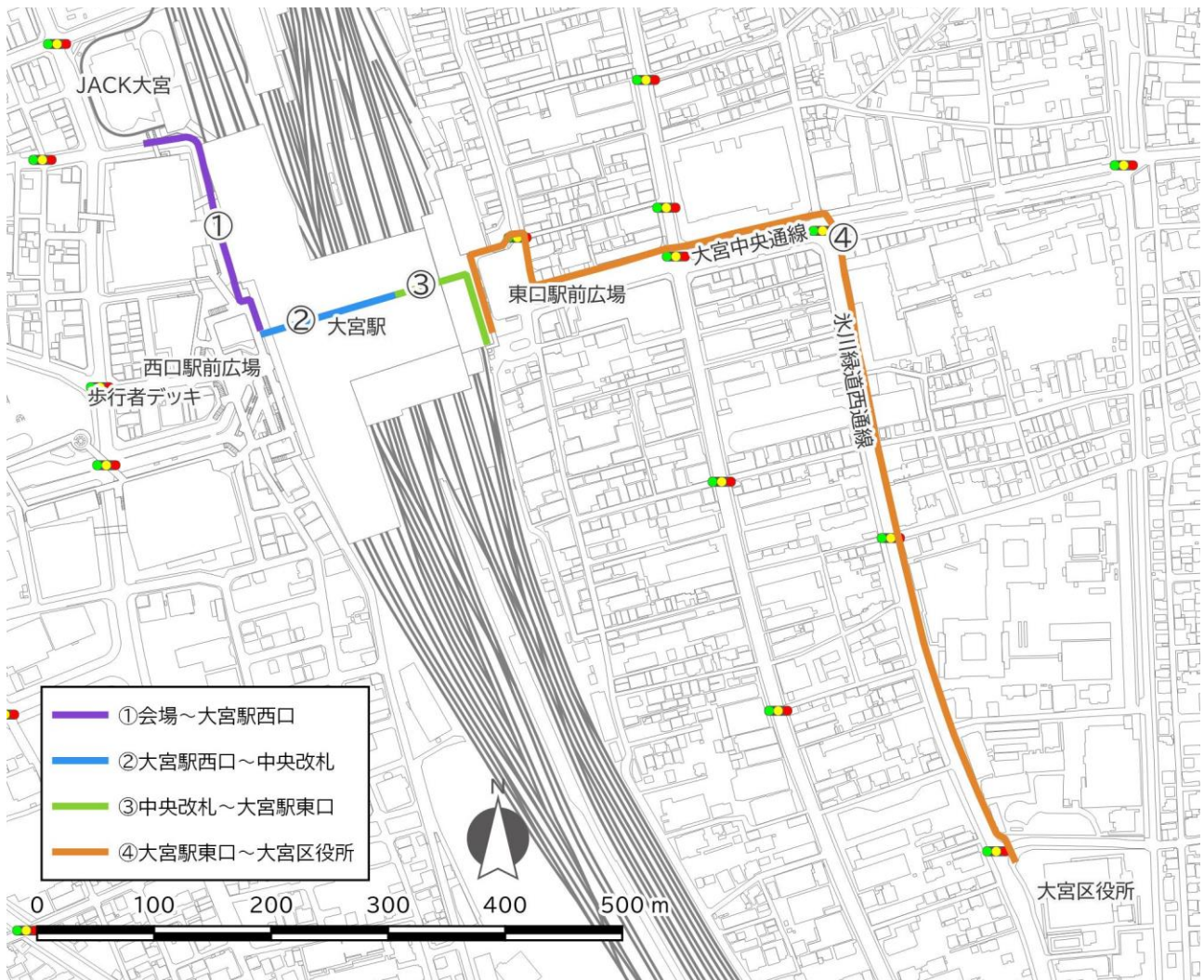
移動経路および区間距離は以下に示すとおりです。

会場から大宮駅西口の間（図中①）は、確認対象外の区間で移動のみを行います。また、大宮駅東口から大宮区役所の間（図中④）の往路は、路線バスに乗車して移動します。

なお、駅改札内や建物内の確認で移動する距離は、以下の区間距離に含まれていません。

区間距離

区間	区間距離	備考
①会場～大宮駅西口	220m	地上（市道21965号線他）※確認対象外
②大宮駅西口～中央改札	120m	大宮駅コンコース（東西連絡通路）
③中央改札～大宮駅東口	120m	大宮駅コンコース（東西連絡通路）
④大宮駅東口～大宮区役所	1,000m	地上（大宮中央通線、氷川緑道西通線他）



移動経路

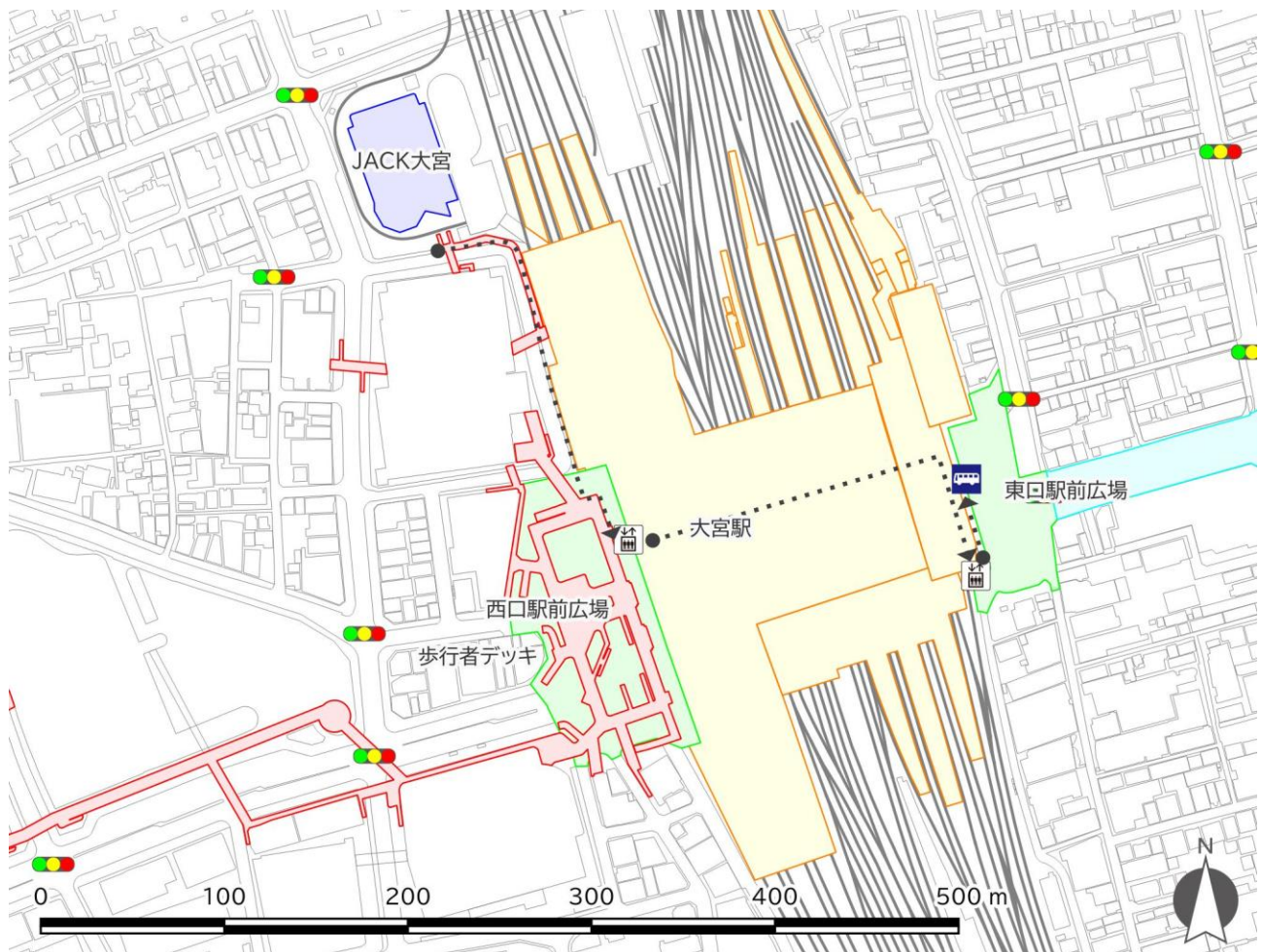
(3) 確認ルート

まちあるきの出発地、到着地は、会場であるJACK大宮で、大宮区役所を折り返し地点とします。出発から到着までは、常にグループ全体で行動します。

確認施設と確認ルート

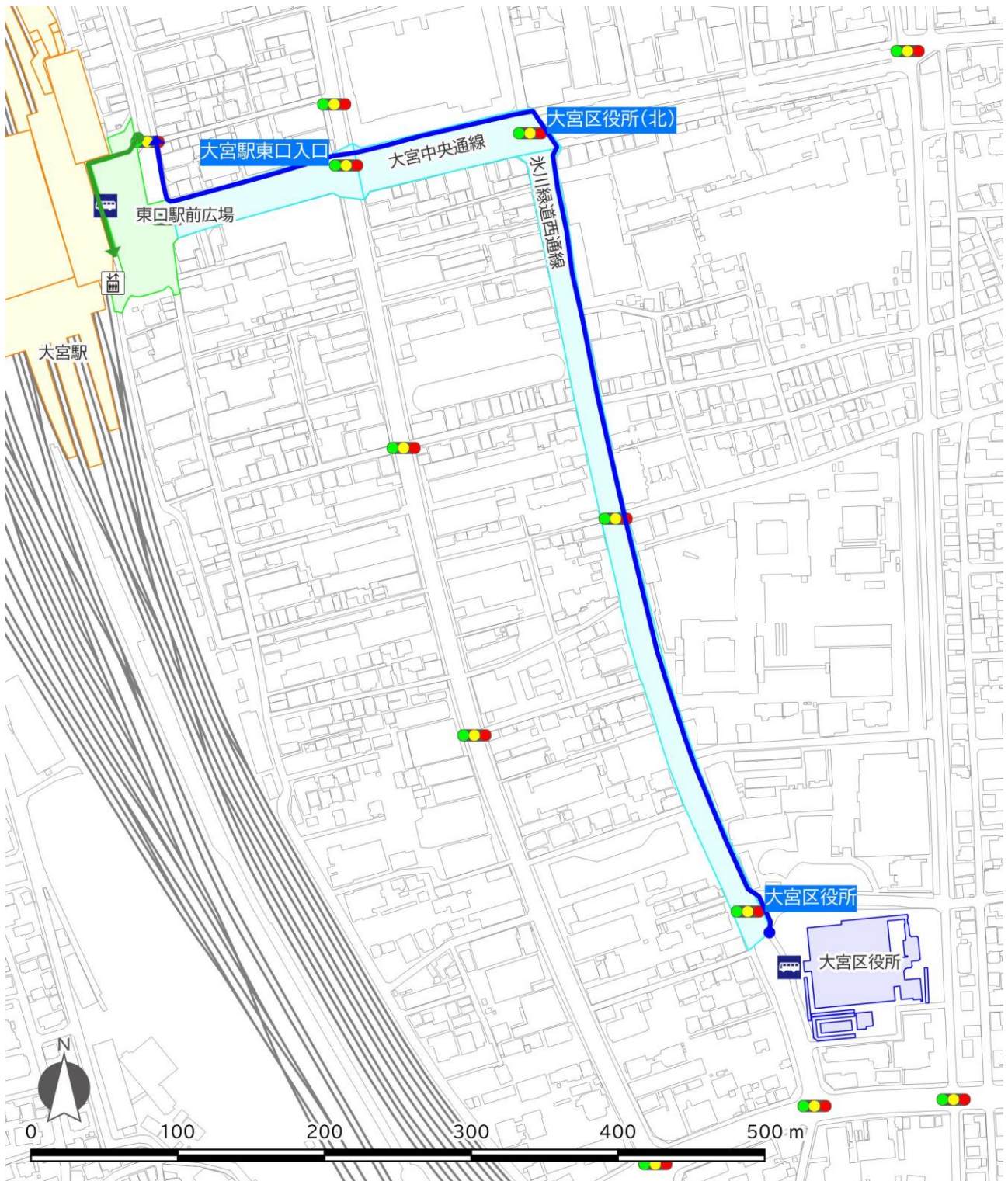
目安の時刻	確認施設・ルート	種別
13:50~14:05	会場（JACK大宮）～大宮駅東口	(徒歩移動)
14:10~14:15	大宮駅東口バス乗り場～大宮区役所バス停留所	乗り物
14:15~15:05	大宮区役所（大宮図書館）	建築物
	大宮区役所交差点	交差点
	氷川緑道西通線（市道）	道路
	大宮中央通線（県道）	道路
	大宮駅東口駅前広場	駅前広場
	大宮駅構内（改札外コンコース、改札内）	鉄道駅
	大宮駅西口歩行者デッキ（立体横断施設、横断歩道橋、歩廊）	歩行者デッキ
	大宮駅西口駅前広場	駅前広場
15:05~15:10	大宮駅西口駅前広場～会場（JACK大宮）	(徒歩移動)
15:10~15:20	JACK大宮	建築物

①会場（JACK大宮）から大宮駅東口（移動のみ）

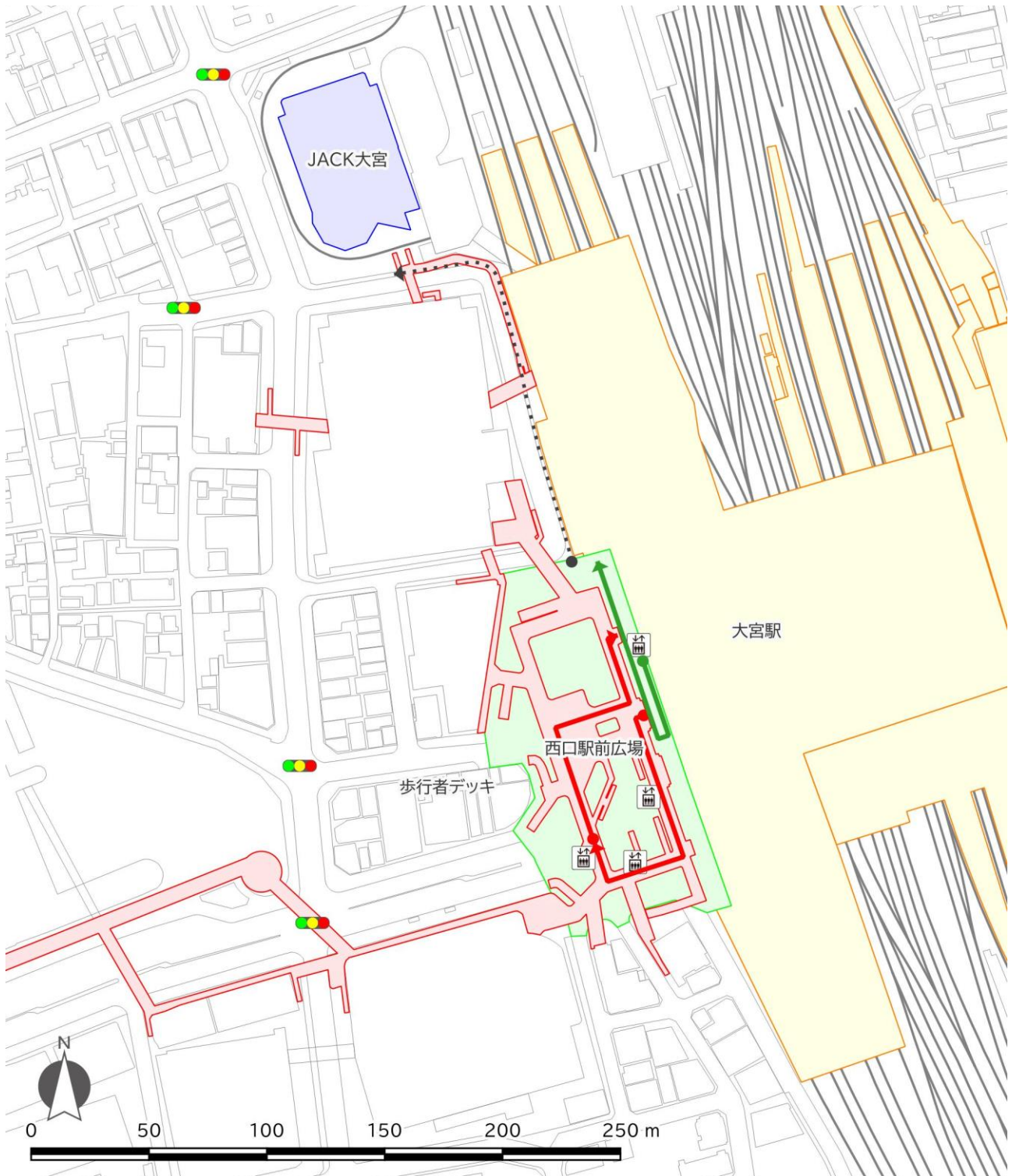


① 大宮区役所から大宮駅東口（確認ルート）

往路である大宮駅東口から大宮区役所までは、路線バスに乗り移動し、復路でのみ確認作業を行います。



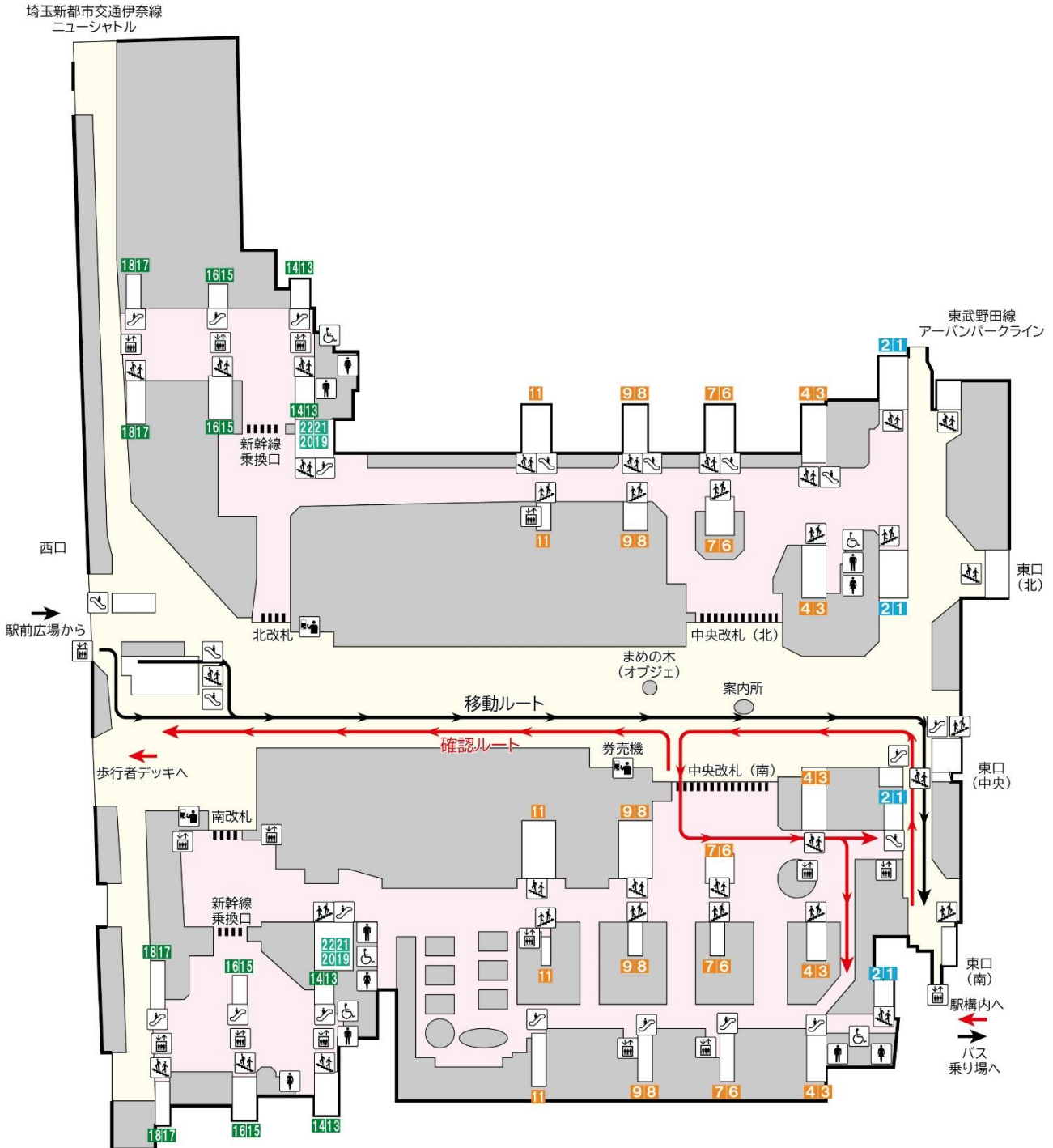
② 西口駅前広場、歩行者デッキ（確認ルート）から会場（JACK大宮）（移動のみ）



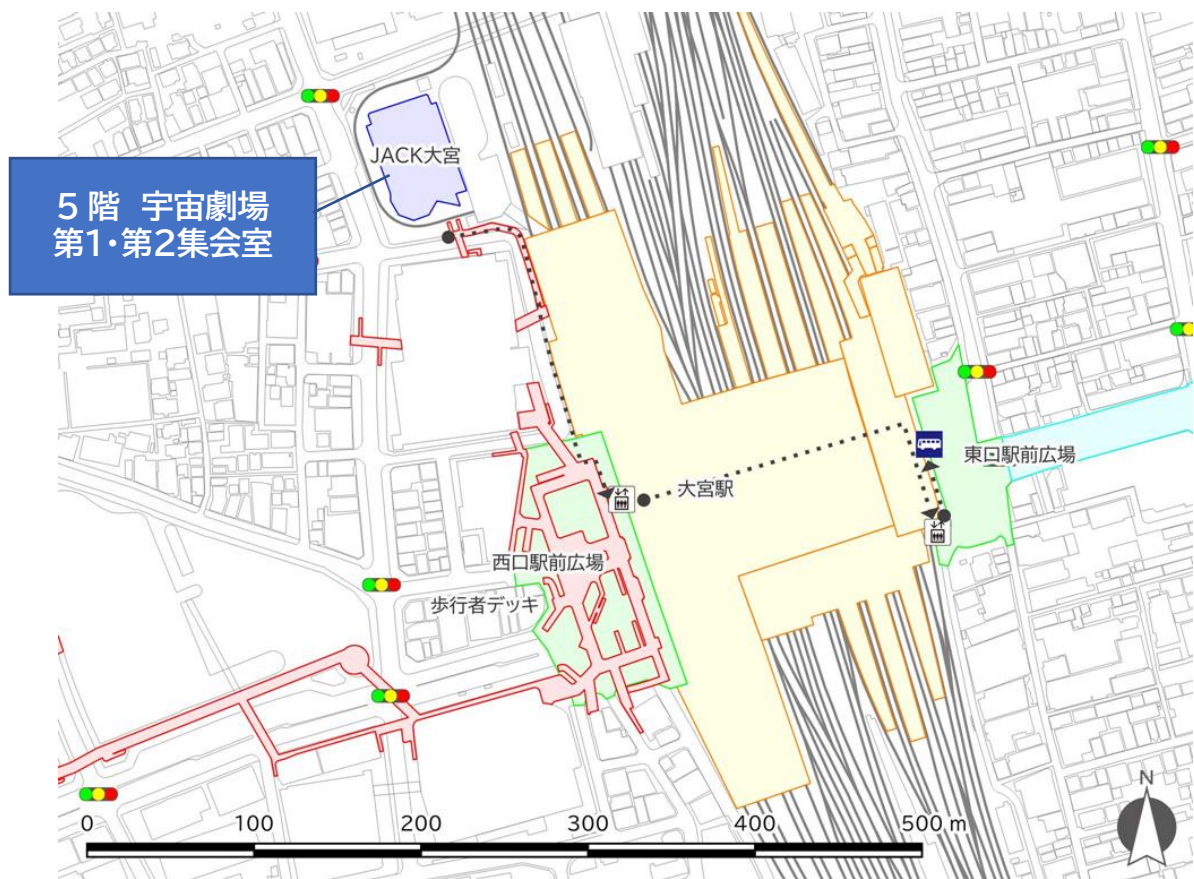
③ 大宮駅構内詳細（往路：移動、復路：確認ルート）

大宮駅西口の地上部分から大宮駅構内へは、エレベーターまたはエスカレーター、階段を利用します。また、駅構内から大宮駅東口へは、上り方向のエスカレーターのための設置のため、往路ではエレベーターまたは階段を利用します。

なお、改札内の確認の際は、中央改札（南）を利用し、京浜東北線（1・2番線）ホームの確認時にはエレベーターおよびエスカレーターを利用して移動を行います。



大宮地区まちあるき勉強会 会場案内図



住所

埼玉県さいたま市大宮区錦町 682 番地 2

大宮情報文化センター(JACK 大宮) 5階

電車をご利用の場合

JR、アーバンパークライン,ニューシャトルを降りて大宮駅西口より徒歩 5 分

車をご利用の場合

JACK 大宮自動車駐車場をご利用ください。

※障害者手帳等による駐車場料金の減免が受けられます。

【お問い合わせ先】一般財団法人さいたま市都市整備公社 事業1課

TEL: 048-729-6397(直通)