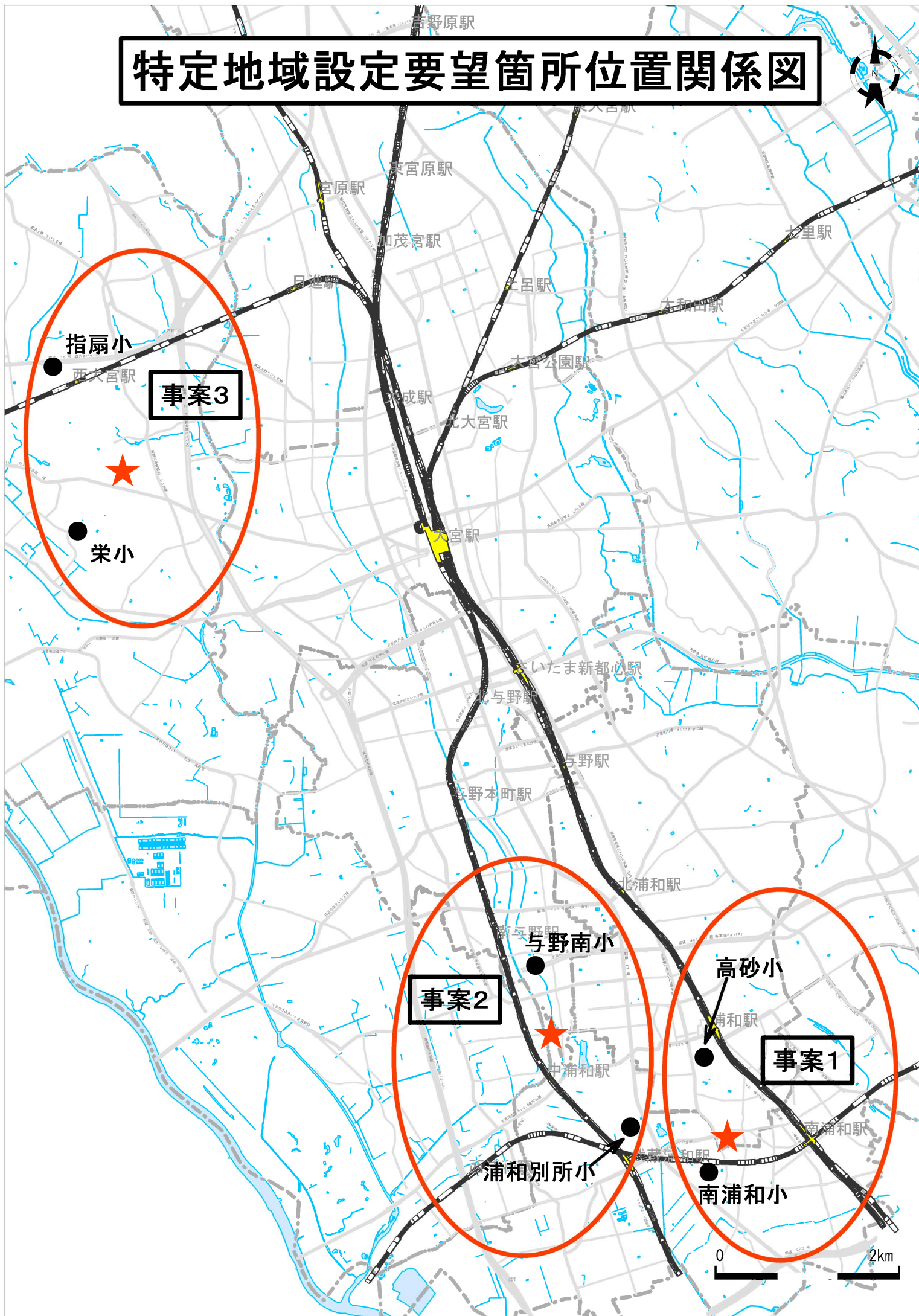






特定地域設定要望箇所位置関係図

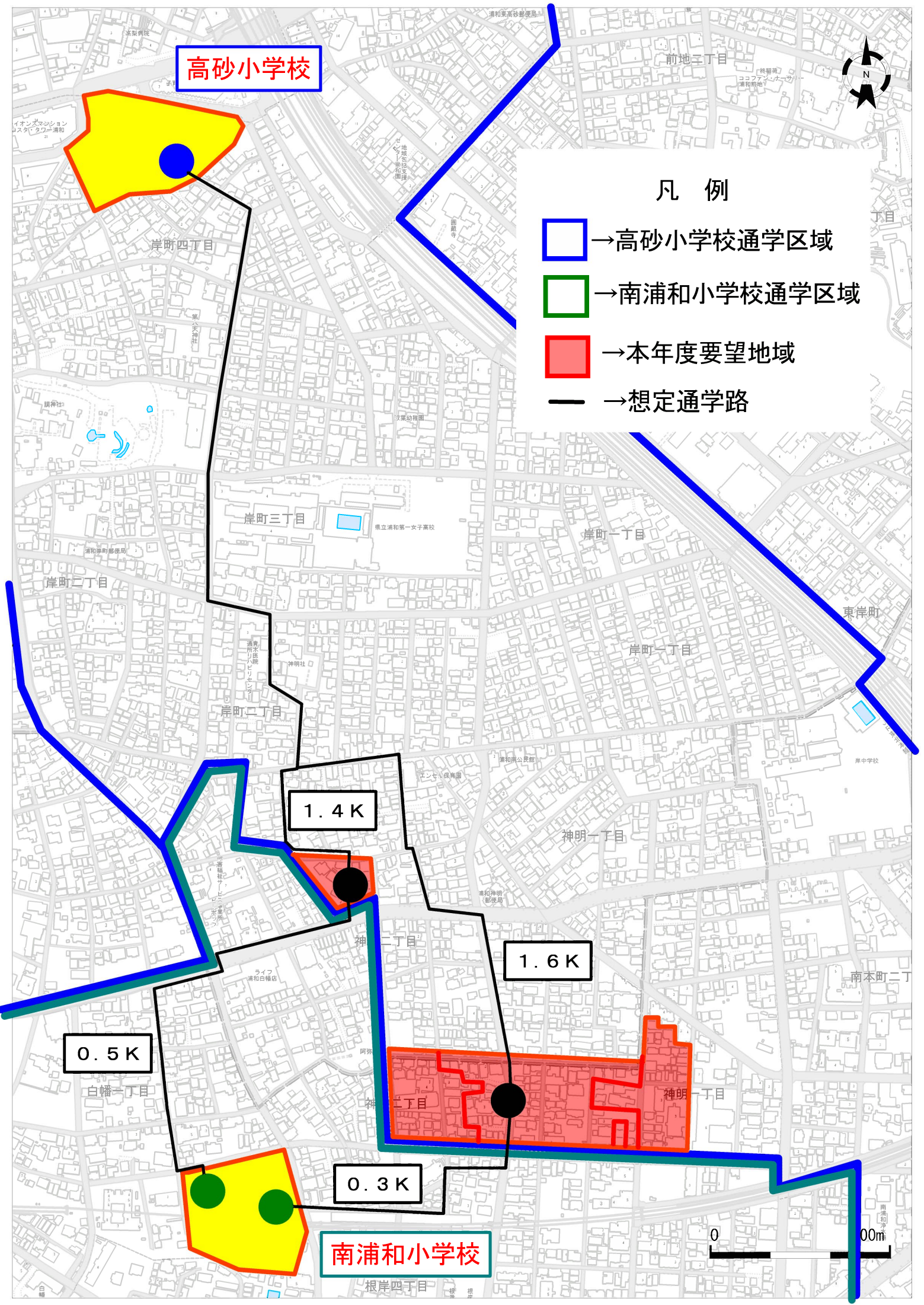


高砂小学校



凡例

-  → 高砂小学校通学区域
-  → 南浦和小学校通学区域
-  → 本年度要望地域
-  → 想定通学路



0.5K

1.4K

1.6K

0.3K

南浦和小学校

0 100m

特定地域設定要望（令和2 - 1 - 1）

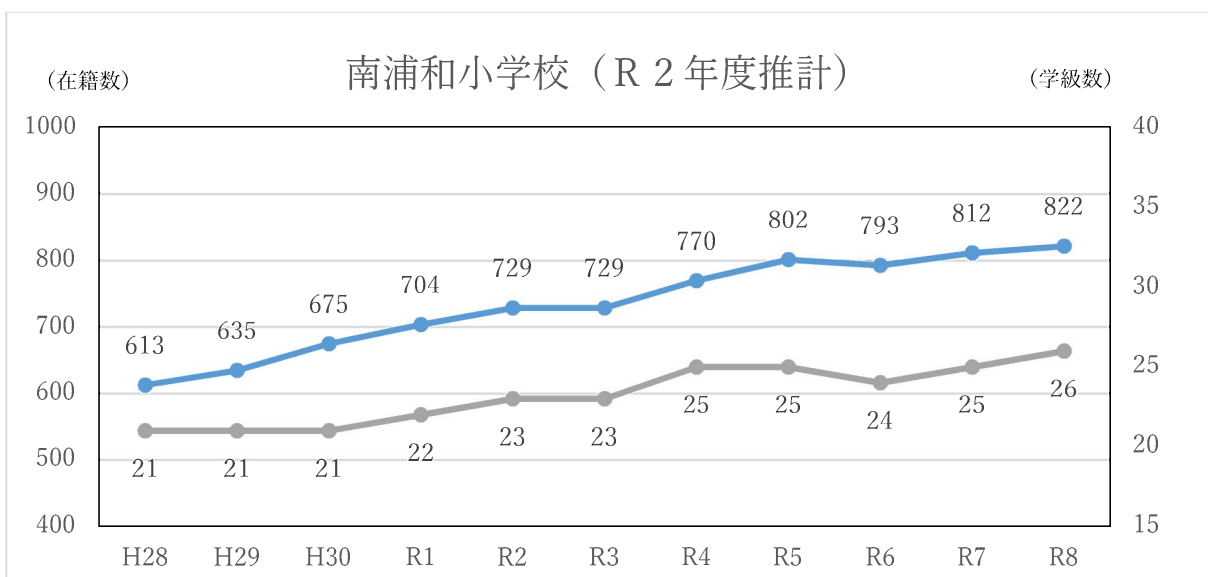
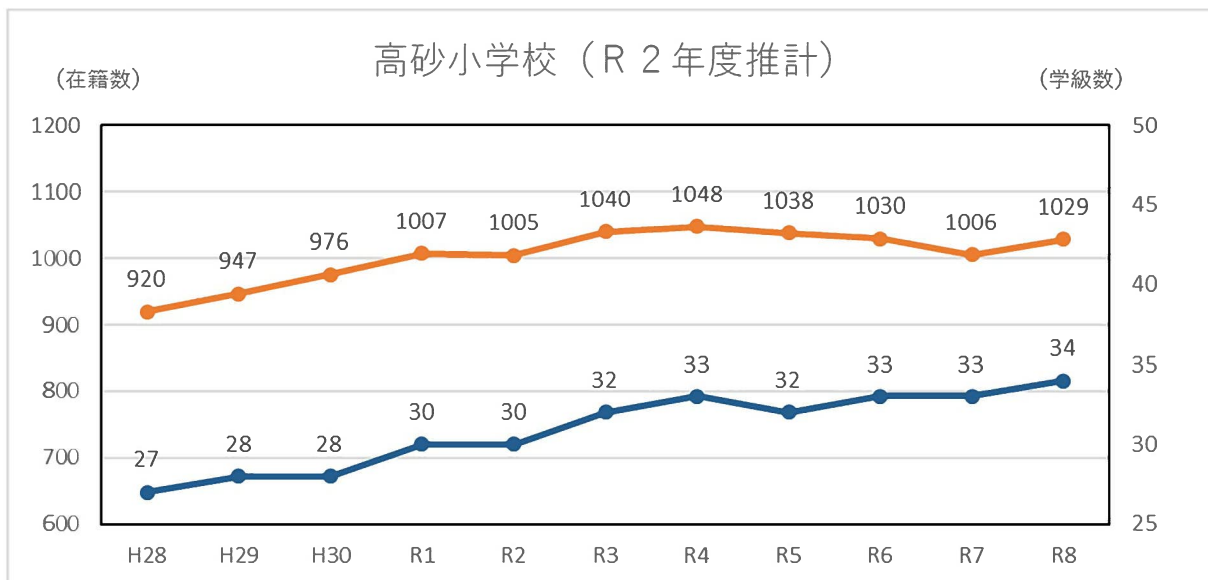
要望者：【南区】根岸自治会・【浦和区】南自治協力会

対象地域：【南区】 神明1丁目 3～6, 10（2～12）、神明2丁目 1, 2
 【浦和区】神明2丁目 17

	学校名	対象地域からの距離 (km)
指定校	高砂小学校	1.4 ～ 1.7
許可校	南浦和小学校	0.3 ～ 0.5

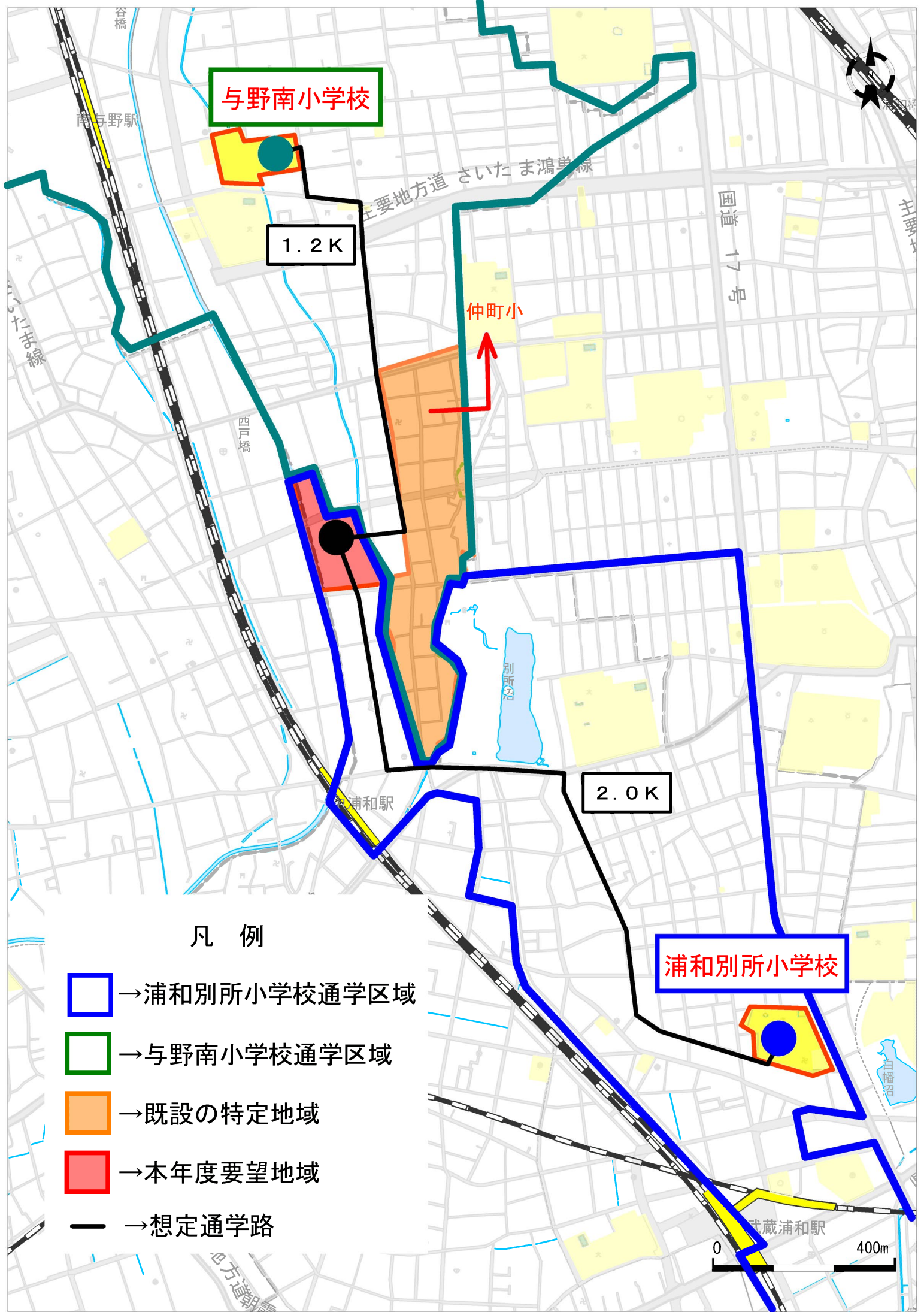
対象地域内在住児童生徒数（R2.5.1現在）

就学前						小学生						中学生	
0歳	1歳	2歳	3歳	4歳	5歳	1年	2年	3年	4年	5年	6年	1年	2年
10	4	7	4	9	8	9	10	8	10	8	10	10	8



(注) 学級数には特別支援学級分を含む。

高砂小は令和3年度より特別支援学級を設置する。



与野南小学校

1.2K

仲町小

2.0K

浦和別所小学校

凡 例

- 浦和別所小学校通学区域
- 与野南小学校通学区域
- 既設の特定地域
- 本年度要望地域
- 想定通学路



特定地域設定要望（令和2 - 1 - 2）

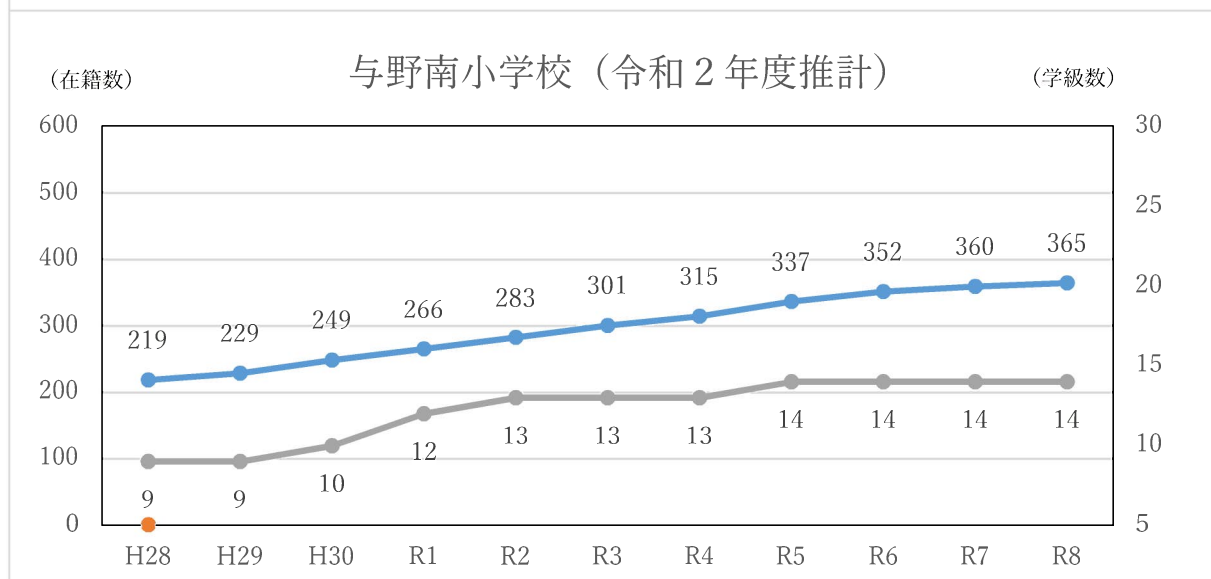
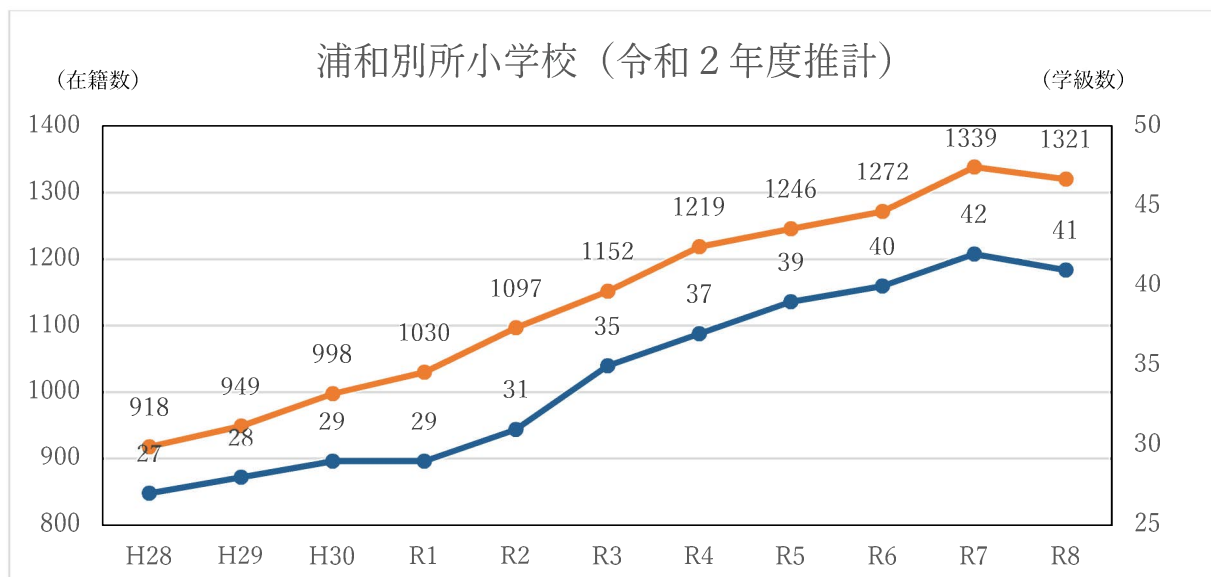
要望者： 【南区】鹿手袋一丁目自治会

対象地域： 鹿手袋1丁目 28～31

	学校名	対象地域からの距離 (km)
指定校	浦和別所小学校	2.0 ～ 2.1
許可校	与野南小学校	1.1 ～ 1.2

対象地域内在住児童生徒数（R2.5.1現在）

就学前						小学生						中学生	
0歳	1歳	2歳	3歳	4歳	5歳	1年	2年	3年	4年	5年	6年	1年	2年
2				2				1				1	



(注) 学級数には特別支援学級分を含む。

浦和別所小は令和3年度より特別支援学級を設置する。

指扇小学校

16



西大宮一丁目

西大宮駅

三橋六丁目

1.3K

指扇





三橋六丁目

指扇

0.9K

指扇

凡 例

-  → 指扇小学校通学区域
-  → 栄小学校通学区域
-  → 既設の特定地域
-  → 本年度要望地域
-  → 想定通学路

栄小学校



特定地域設定要望（令和2-1-3）

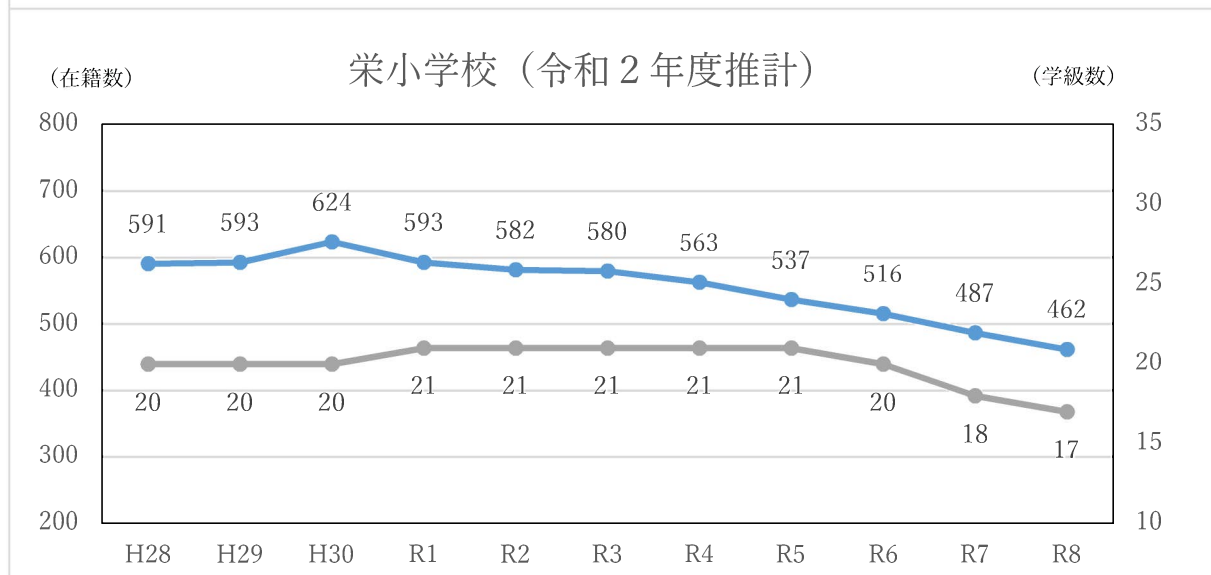
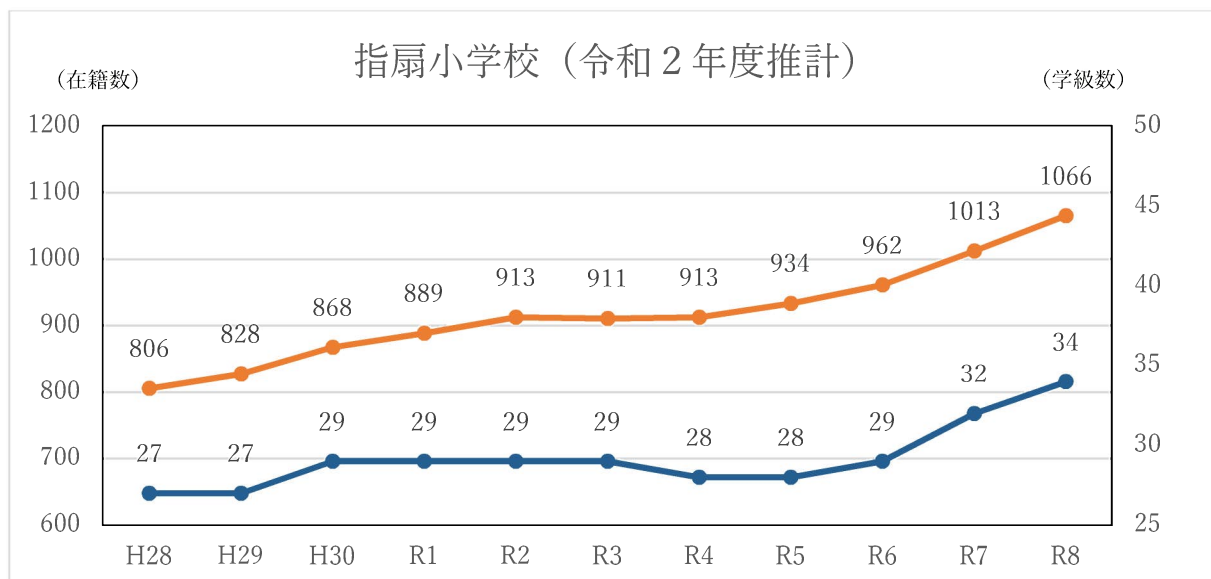
要望者：【西区】下郷自治会・指扇向自治会

対象地域： 大字指扇 1074, 1075, 1082～1085, 1222～1326,
1328（枝番43～64, 86～90）, 1329～1524,
1527, 1540～1597

	学校名	対象地域からの距離 (km)
指定校	指扇小学校	1.2 ～ 1.4
許可校	栄小学校	0.8 ～ 1.0

対象地域内在住児童生徒数（R2.5.1現在）

就学前						小学生						中学生	
0歳	1歳	2歳	3歳	4歳	5歳	1年	2年	3年	4年	5年	6年	1年	2年
24	19	22	23	31	23	24	22	20	22	23	19	13	12



(注) 学級数には特別支援学級分を含む。