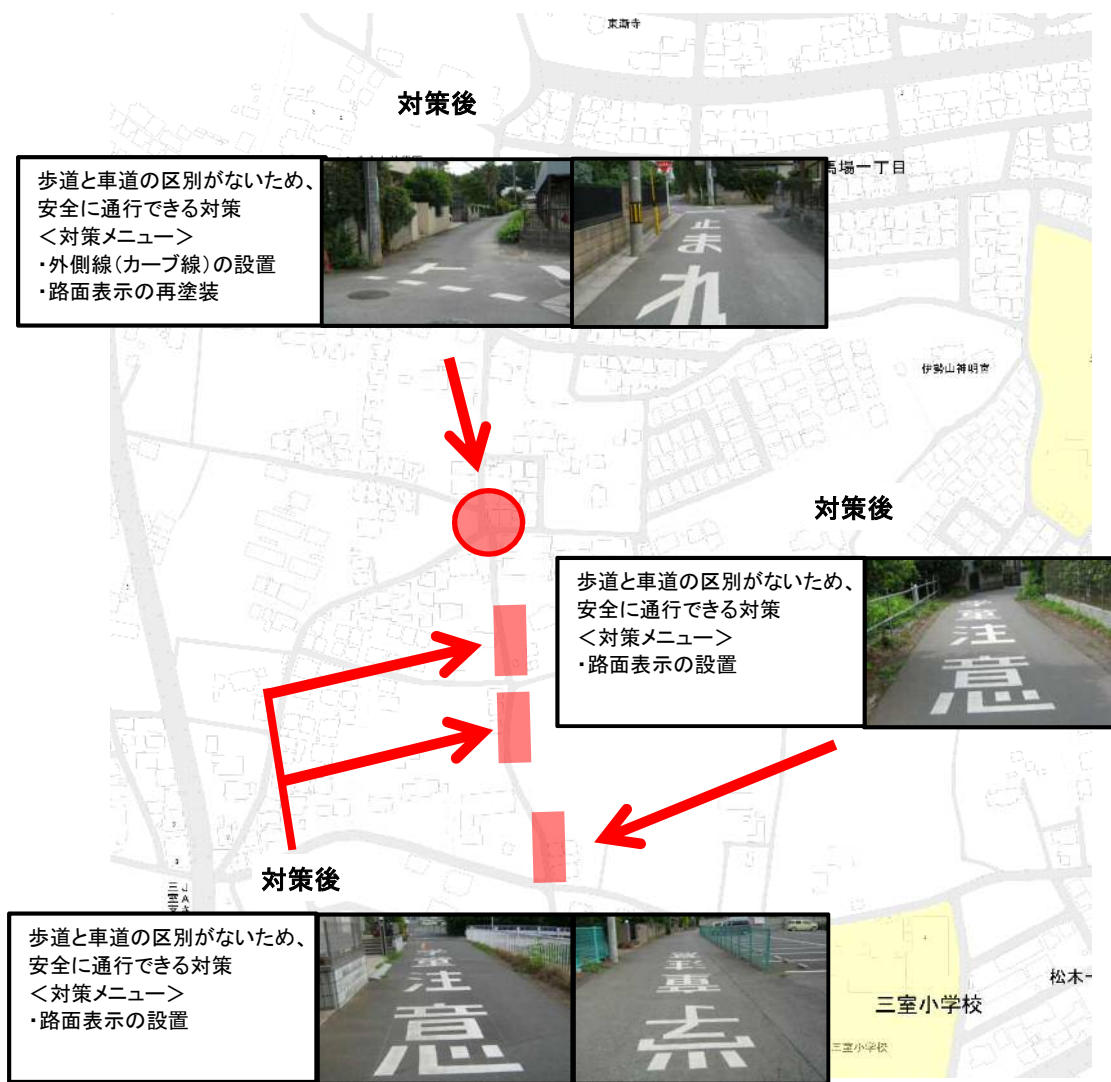


通学路対策箇所図

緑区三室2465番地2付近～1987番地2付近

平成29年3月に対策を実施

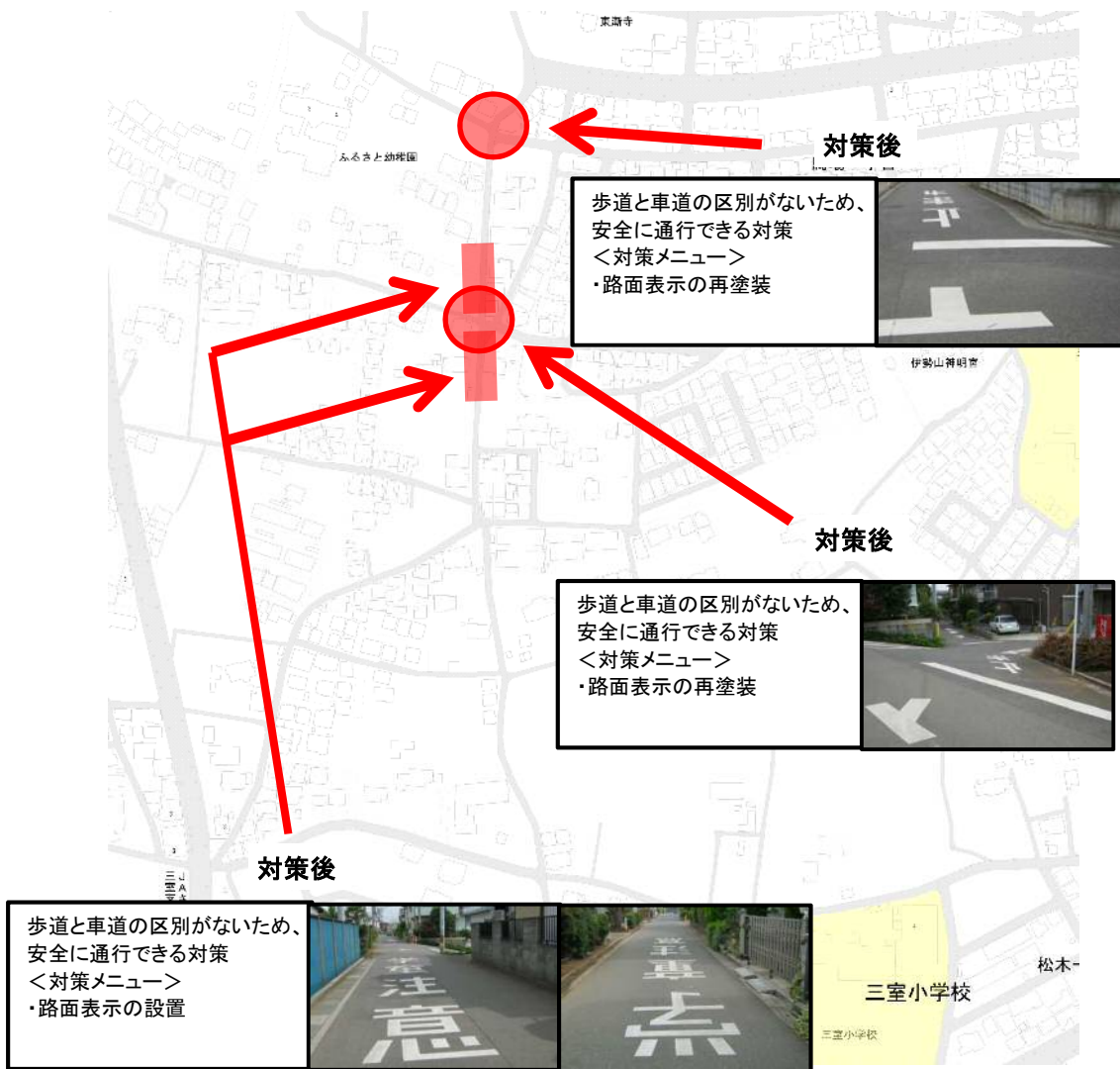


- 【対策検討メンバー】
- ①三室小学校
 - ②南部建設事務所 道路安全対策課
 - ③緑区くらし応援室
 - ④浦和東警察署
 - ⑤建設局 道路環境課
 - ⑥教育委員会 学事課

通学路対策箇所図

緑区三室2465番地2付近～1987番地2付近

平成29年3月に対策を実施



【対策検討メンバー】

- ①三室小学校
- ②南部建設事務所 道路安全対策課
- ③緑区くらし応援室
- ④浦和東警察署
- ⑤建設局 道路環境課
- ⑥教育委員会 学事課

通学路対策箇所図

浦和区領家4丁目2番6～9号付近

平成28年12月に対策を実施



【対策検討メンバー】

- ①木崎小学校
- ②南部建設事務所 道路安全対策課
- ③浦和区くらし応援室
- ④建設局 道路環境課
- ⑤教育委員会 学事課

【常盤北小学校整備要望箇所】

通学路対策箇所図

浦和区北浦和5丁目15番8号付近～5丁目15番1号付近～5丁目15番32号付近

令和4年3月に対策実施予定
(令和元年5月に一部対策を実施)



【対策検討メンバー】

- ①常盤北小学校
- ②南部建設事務所 道路安全対策課
- ③浦和警察署
- ④建設局 道路環境課
- ⑤教育委員会 学事課

通学路対策箇所図

浦和区北浦和5丁目15番8号付近～5丁目15番1号付近～5丁目15番32号付近

平成29年8月に対策を実施



【対策検討メンバー】

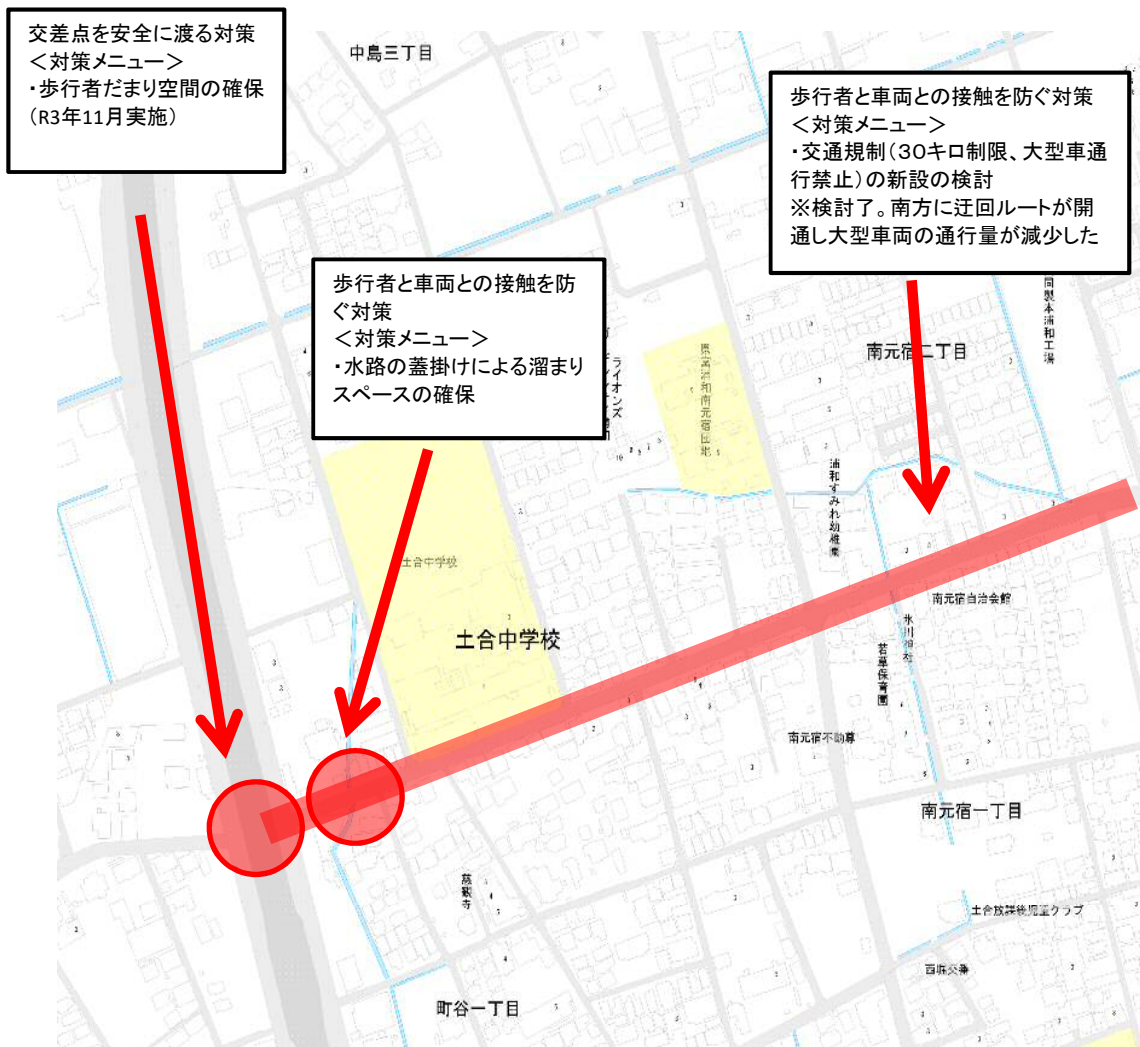
- ①常盤北小学校
- ②南部建設事務所 道路安全対策課
- ③浦和警察署
- ④建設局 道路環境課
- ⑤教育委員会 学事課

【土合中学校通学区内】

通学路対策箇所図

桜区町谷2丁目1番付近から桜区南元宿2丁目8番15号付近まで

平成30年3月・令和3年11月に対策を実施

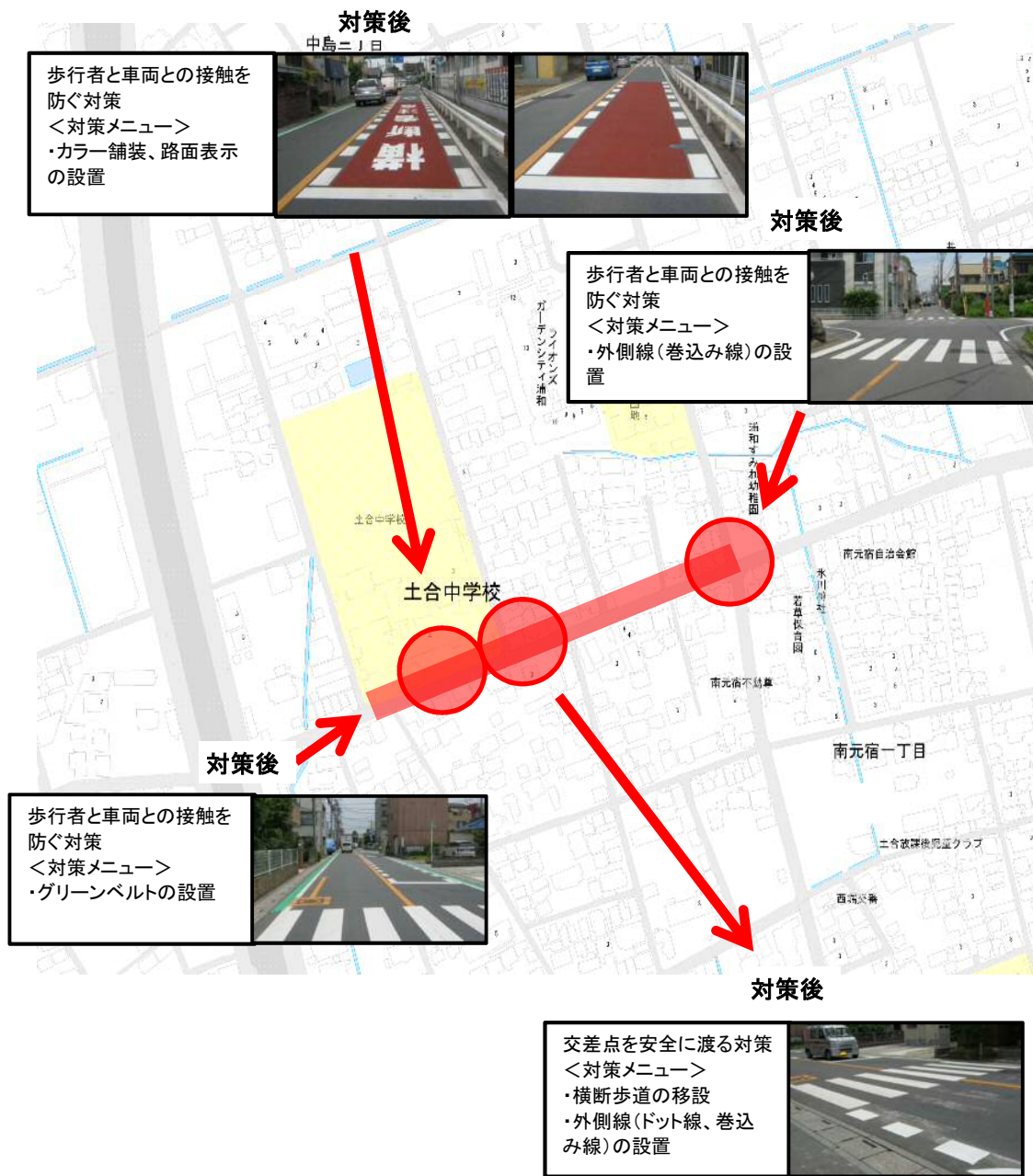


- 【対策検討メンバー】
- ①土合中学校
 - ②国土交通省
 - ③埼玉県警察
 - ④地元自治会等
 - ⑤さいたま市 などの関係者

通学路対策箇所図

桜区町谷2丁目1番付近から桜区南元宿2丁目8番15号付近まで

平成29年6月に対策を実施



- 【対策検討メンバー】
- ①土合中学校
 - ②国土交通省
 - ③埼玉県警察
 - ④地元自治会等
 - ⑤さいたま市 などの関係者

【土合中学校通学区内】
通学路対策箇所図

桜区町谷1丁目12番11号付近

平成29年3月に対策を実施



- 【対策検討メンバー】
- ①土合中学校
 - ②国土交通省
 - ③埼玉県警察
 - ④地元自治会等
 - ⑤さいたま市 などの関係者

【土合中学校通学区内】
通学路対策箇所図

桜区町谷2丁目3番8号付近

対策検討中



【対策検討メンバー】

- ①土合中学校
- ②国土交通省
- ③埼玉県警察
- ④地元自治会等
- ⑤さいたま市 などの関係者

【土合中学校通学区域内】
通学路対策箇所図

桜区町谷2丁目1番付近から桜区南元宿2丁目8番15号付近まで

平成29年11月に対策を実施



【対策検討メンバー】

- ①土合中学校
- ②国土交通省
- ③埼玉県警察
- ④地元自治会等
- ⑤さいたま市 などの関係者

【新開小学校通学区域内】 通学路対策箇所図

桜区田島9丁目1番付近 ※秋ヶ瀬歩道橋

平成29年6月に対策を実施



【対策検討メンバー】

- ①新開小学校
- ②県立浦和工業高等学校
- ③国土交通省
- ④浦和西警察署
- ⑤地元自治会等
- ⑥建設局 道路環境課
- ⑦教育委員会 学事課

【新開小学校通学区内】
通学路対策箇所図

桜区桜田2丁目2番18号付近 ※西堀歩道橋

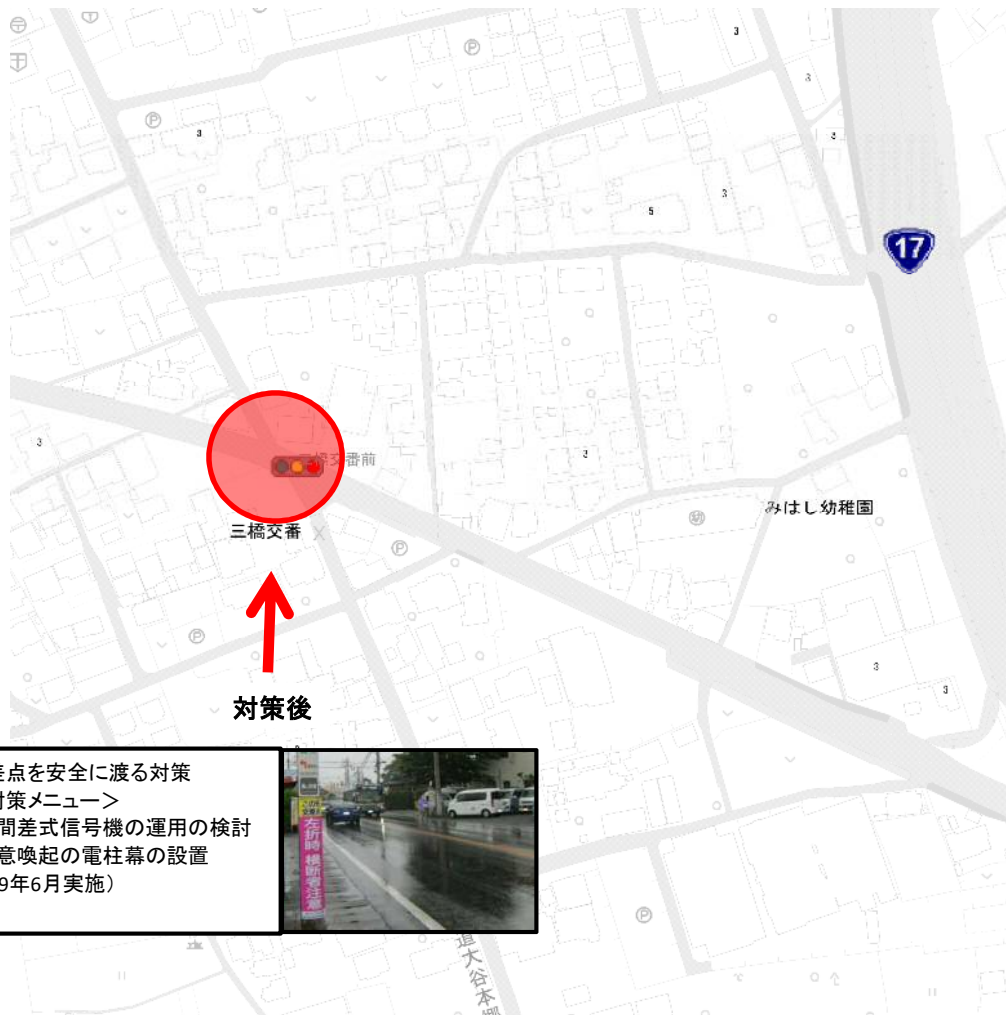
令和3年11月に対策を実施



通学路対策箇所図

西区三橋6丁目5番地付近 ※三橋交番前交差点


対策検討中
(平成29年6月に一部対策を実施)



交差点を安全に渡る対策
<対策メニュー>

- ・時間差式信号機の運用の検討
- ・注意喚起の電柱幕の設置

(H29年6月実施)



- 【対策検討メンバー】
- ①大宮西小学校
 - ②北部建設事務所 道路安全対策課
 - ③西区くらし応援室
 - ④大宮西警察署
 - ⑤建設局 道路環境課
 - ⑥教育委員会 学事課