

# 記入例

様式第33号(第67条関係)

## 特定有害物質取扱事業所設置状況等調査報告書

平成 年 月 日

さいたま市長

報告者 県 市 町 丁目 番 号  
株式会社  
代表取締役  
(電話番号 000-000-0000)

印

(住所、氏名又は名称、代表者の氏名(法人の場合))

過去の特定有害物質取扱事業所の設置の状況等を調査したので、さいたま市生活環境の保全に関する条例第80条第1項の規定により、その結果を次のとおり報告します。

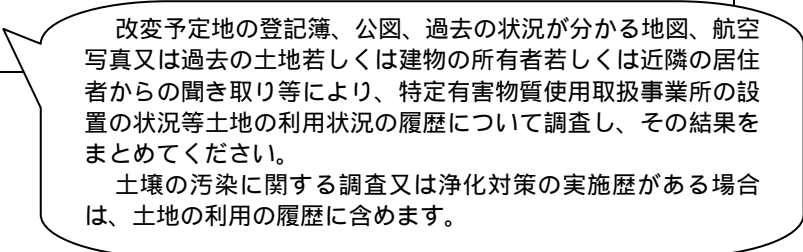
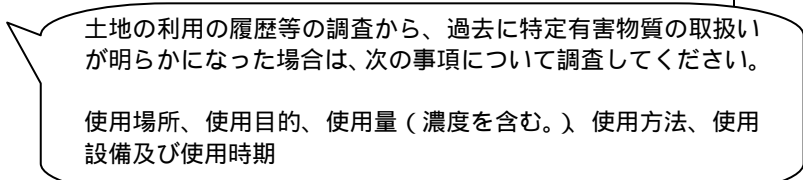
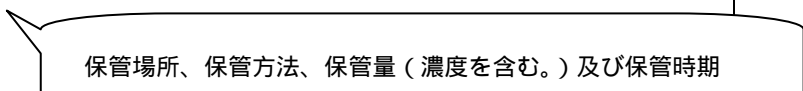
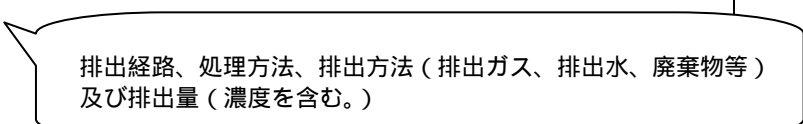

土地の改変に係る事業の名称	工事計画
土地の改変の場所	(住居表示)さいたま市 区 町 丁目 番 号 (地番表示)さいたま市 区 町 丁目 番地 ほか 筆(別添一覧表のとおり)
敷地面積及び用途地域	敷地面積 : , m <sup>2</sup> (うち改変対象面積 : , m <sup>2</sup> ) 用途地域 : 地域
現在の土地の状況(周辺を含む。)及び改変の区域	別紙のとおり
土地の改変の方法	の建築(地上 階 地下 階 高さ m)
土地の所有者	住所 県 市 町 番 号 氏名
調査結果	別紙のとおり
備考	

### 備考

- 「土地の所有者」の欄には、報告者と土地の所有者が異なる場合に記載すること。
- 印の欄には、記載しないこと。
- 報告書及び別紙の用紙の大きさは、図面、表等やむを得ないものを除き、日本工業規格A4とすること。

別紙

調査結果

<p>特定有害物質取扱事業所等の設置の状況その他の土地の利用の履歴</p>	<p>別添 のとおり</p>
<p>特定有害物質取扱事業所等の名称</p>	<p>                  変更予定地の登記簿、公図、過去の状況が分かる地図、航空写真又は過去の土地若しくは建物の所有者若しくは近隣の居住者からの聞き取り等により、特定有害物質使用取扱事業所の設置の状況等土地の利用状況の履歴について調査し、その結果をまとめてください。                  土壌の汚染に関する調査又は浄化対策の実施歴がある場合は、土地の利用の履歴に含めます。             </p>
<p>特定有害物質等の使用の状況</p>	<p>                  土地の利用の履歴等の調査から、過去に特定有害物質の取扱いが明らかになった場合は、次の事項について調査してください。                   使用場所、使用目的、使用量（濃度を含む。）、使用方法、使用設備及び使用時期             </p>
<p>特定有害物質等の保管の状況</p>	<p>                  保管場所、保管方法、保管量（濃度を含む。）及び保管時期             </p>
<p>特定有害物質等の排出の状況</p>	<p>                  排出経路、処理方法、排出方法（排出ガス、排水、廃棄物等）及び排出量（濃度を含む。）             </p>
<p>特定有害物質等の使用、保管又は排出の場所</p>	<p>別紙のとおり</p>
<p>参 考 事 項</p>	<p>                  事故の状況等                  特定有害物質に係る事故の内容及び漏えい量等             </p>

備考

- 1 「特定有害物質取扱事業所等」とは、特定有害物質取扱事業所又は特定有害物質に該当する物質を取り扱っていた事業所をいうものであること。
- 2 「特定有害物質等」とは、特定有害物質又は特定有害物質に該当する物質をいうものであること。