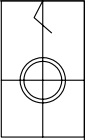








地区計画方針の付図 (江川地区)

1:10,000



— 江川地区 —

凡 例

-  地区計画区域・地区整備計画区域
-  地区の区分
-  A地区 中層住宅を主体とする地区
-  B地区 沿道サービスを主体とする地区
-  C地区 中層住宅及び公共公益施設を主体とする地区
-  D地区 既存工場を主体とする地区



さいたま市

