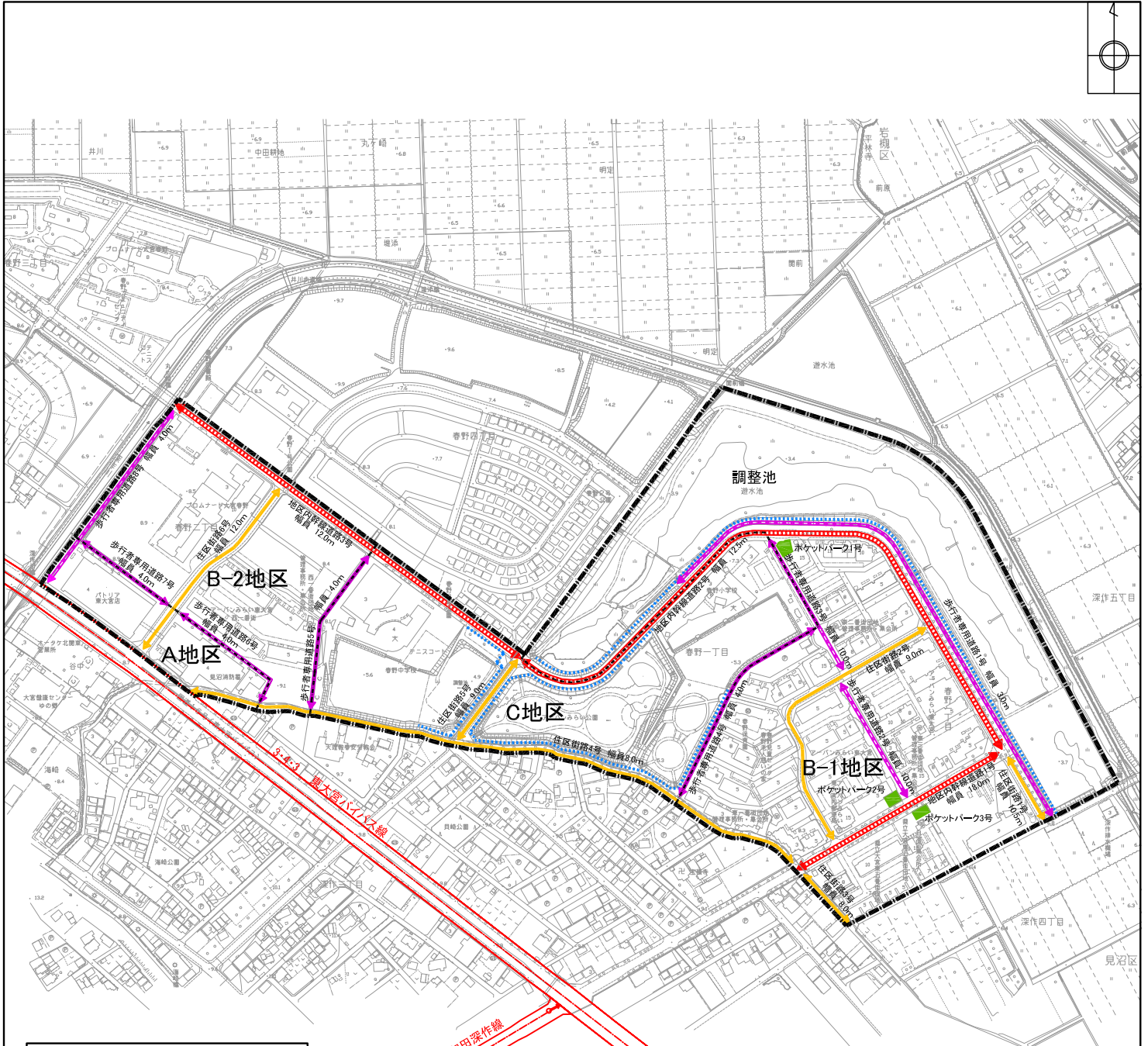
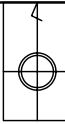


地区整備計画図 (アーバンみらい東大宮地区)

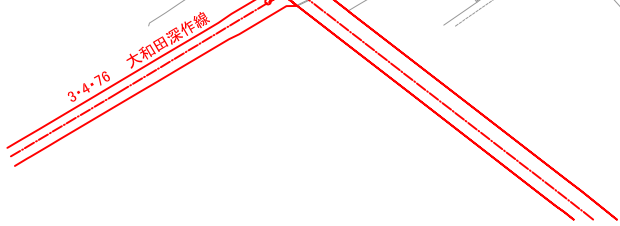
1 : 7,000



—アーバンみらい東大宮地区—

凡例

- 地区計画区域
- 地区整備計画区域
- 地区の区分
- A地区
- B-1地区
B-2地区
- C地区
- 地区内幹線道路
- 住区街路
- 歩行者専用道路
- 調整池
- ポケットパーク
- 鉄柵・金網等の透視可能なフェンスで
道路地盤面からの高さ2.0m以下



1 : 7,000

