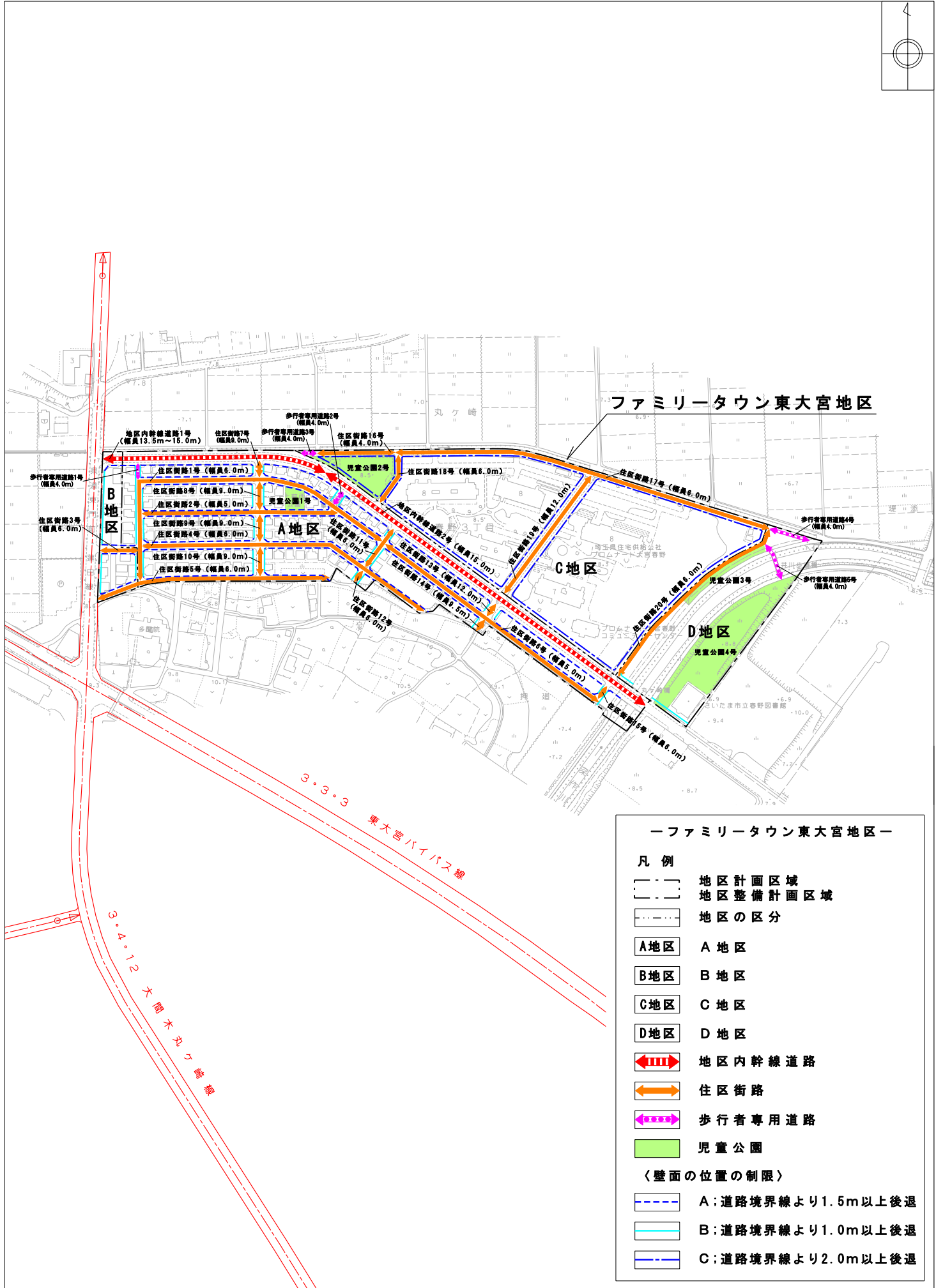
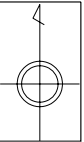


# 地区整備計画図

(ファミリータウン東大宮地区)

1 : 5,000



ファミリータウン東大宮地区

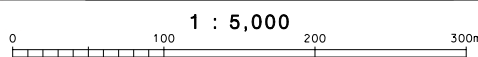
凡例

- 地区計画区域
- 地区整備計画区域
- 地区の区分
- A地区 A地区
- B地区 B地区
- C地区 C地区
- D地区 D地区
- 地区内幹線道路
- 住区街路
- 歩行者専用道路
- 児童公園

〈壁面の位置の制限〉

- A: 道路境界線より1.5m以上後退
- B: 道路境界線より1.0m以上後退
- C: 道路境界線より2.0m以上後退

さいたま市



1 : 5,000