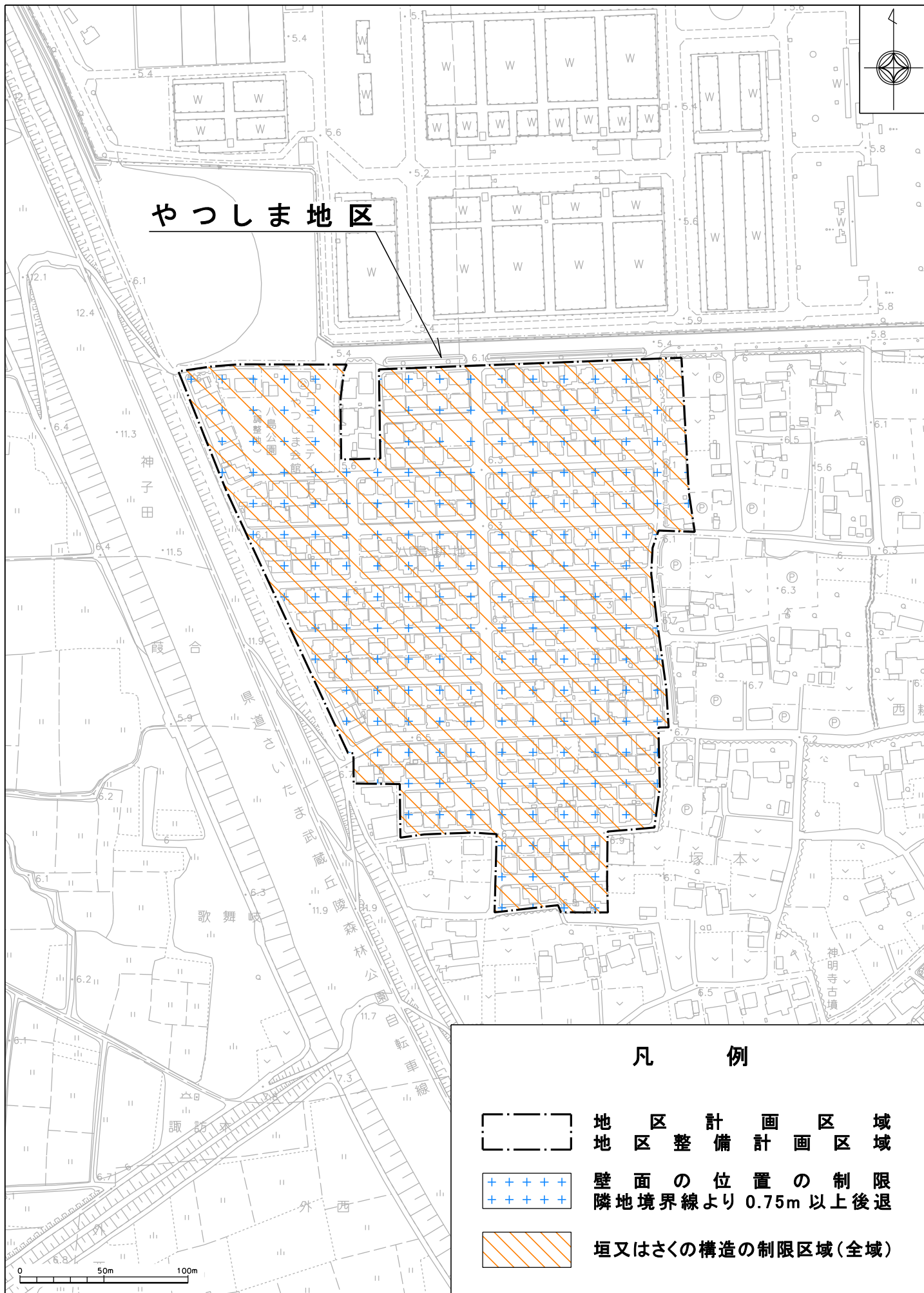


地区整備計画図




(やつしま地区)

1:3,000



やつしま地区

凡 例

-  地区計画区域
地区整備計画区域
-  壁面の位置の制限
隣地境界線より0.75m以上後退
-  垣又はさくの構造の制限区域(全域)

さいたま市