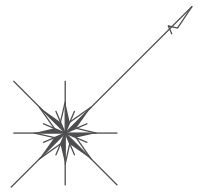
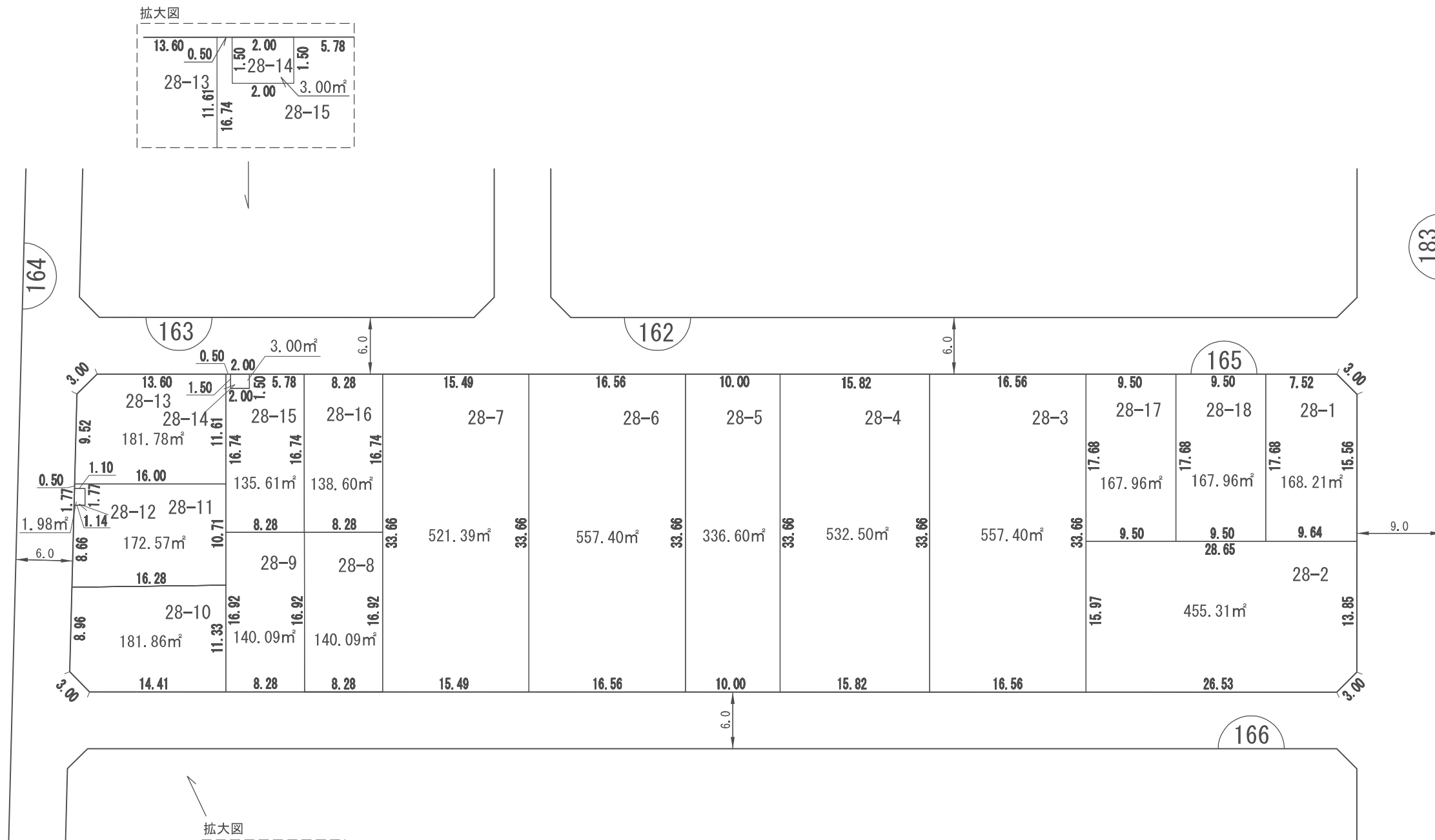



換地 図

街区番号 165



参考図
平成29年2月17日換地処分
※記載内容は換地処分当時の状況を示したものであり、
現在の換地の位置を証明するものではありません。



凡 例	
	施行地区界
	市 界
	区・大字界
	字・丁目界
	換地・地番
	街区番号
	辺 長 m
	道 路 幅 員