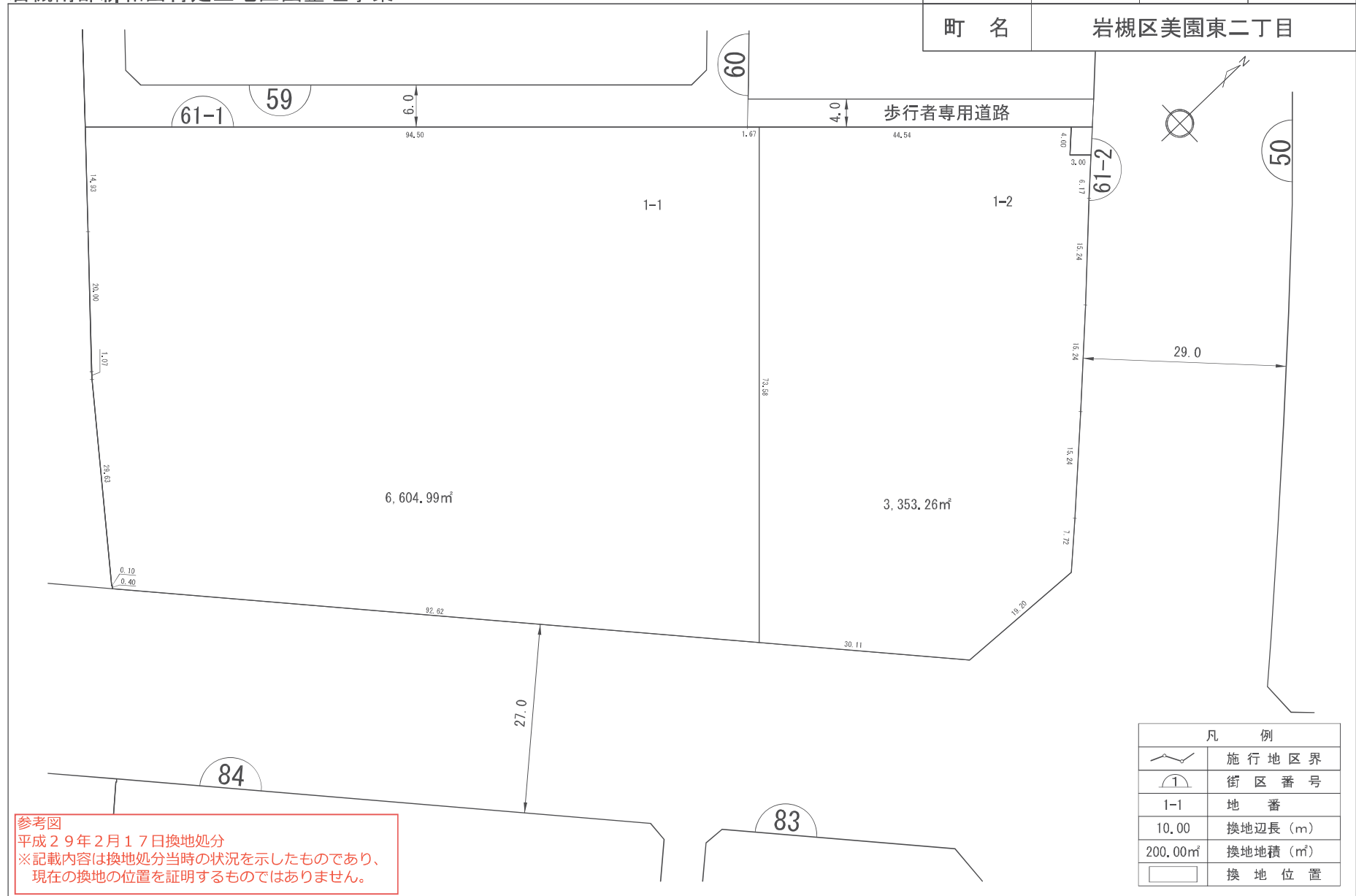



# 換地図

|    |           |      |      |
|----|-----------|------|------|
| 縮尺 | 1/500     | 街区番号 | 61-1 |
| 町名 | 岩槻区美園東二丁目 |      |      |



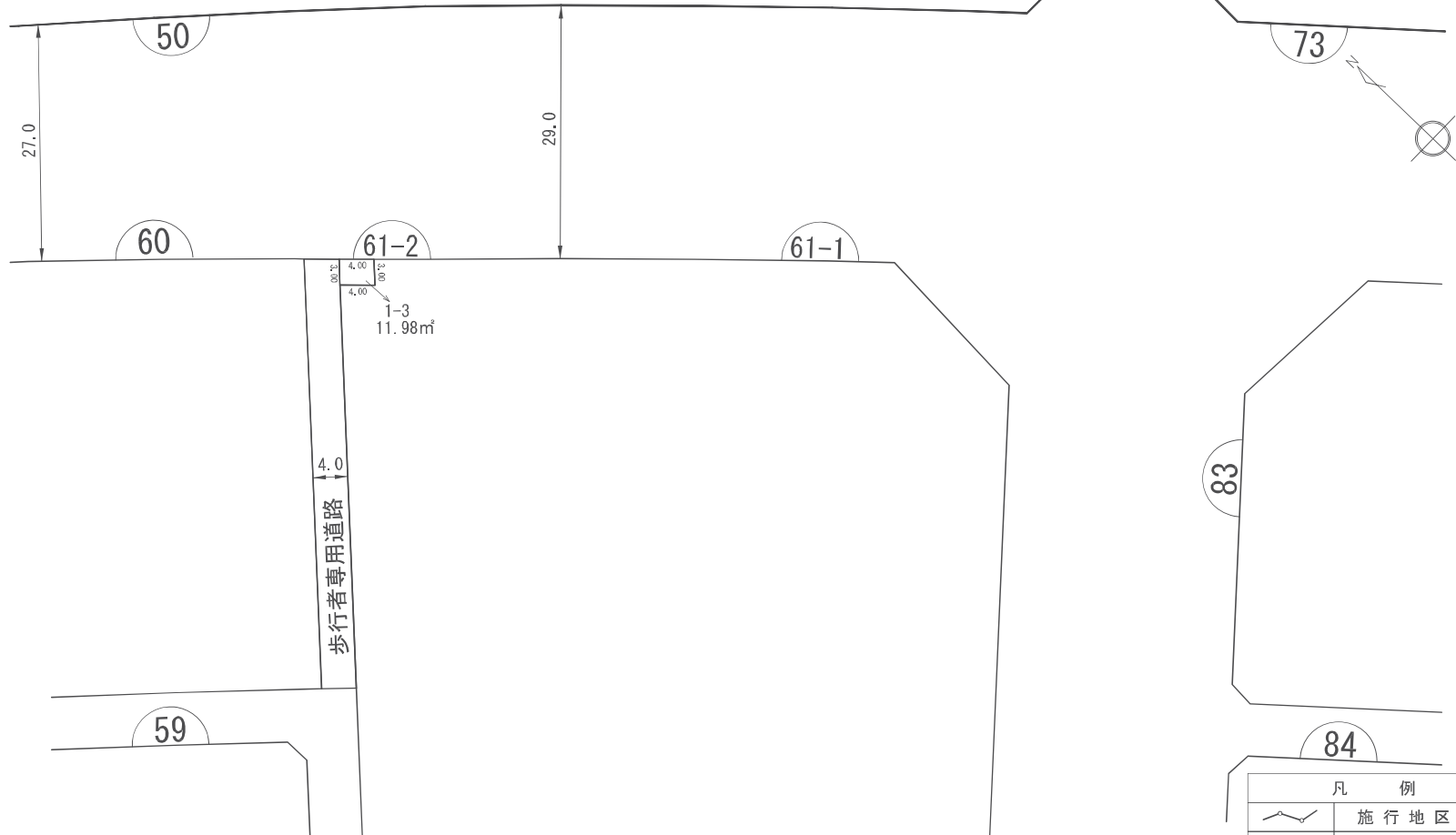
| 凡 例      |           |
|----------|-----------|
|          | 施行地区界     |
|          | 街区番号      |
| 1-1      | 地番        |
| 10.00    | 換地辺長 (m)  |
| 200.00m² | 換地地積 (m²) |
|          | 換地位置      |

参考図  
平成29年2月17日換地処分  
※記載内容は換地処分当時の状況を示したものであり、現在の換地の位置を証明するものではありません。



# 換地図

|    |           |      |      |
|----|-----------|------|------|
| 縮尺 | 1/500     | 街区番号 | 61-2 |
| 町名 | 岩槻区美園東二丁目 |      |      |



参考図  
平成29年2月17日換地処分  
※記載内容は換地処分当時の状況を示したものであり、  
現在の換地の位置を証明するものではありません。

|                      |                        |
|----------------------|------------------------|
|                      | 施行地区界                  |
|                      | 街区番号                   |
| 1-1                  | 地番                     |
| 10.00                | 換地辺長 (m)               |
| 200.00m <sup>2</sup> | 換地地積 (m <sup>2</sup> ) |
|                      | 換地位置                   |

