

# さいたま市土砂災害ハザードマップ

## Saitama City Landslide Disaster Hazard Map

### 埼玉県泥砂災害危険地図 사이타마시 토사재해 해저드 맵

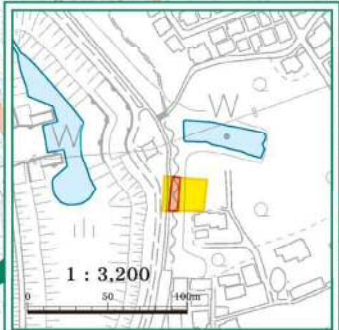
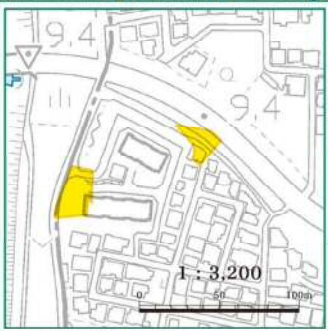
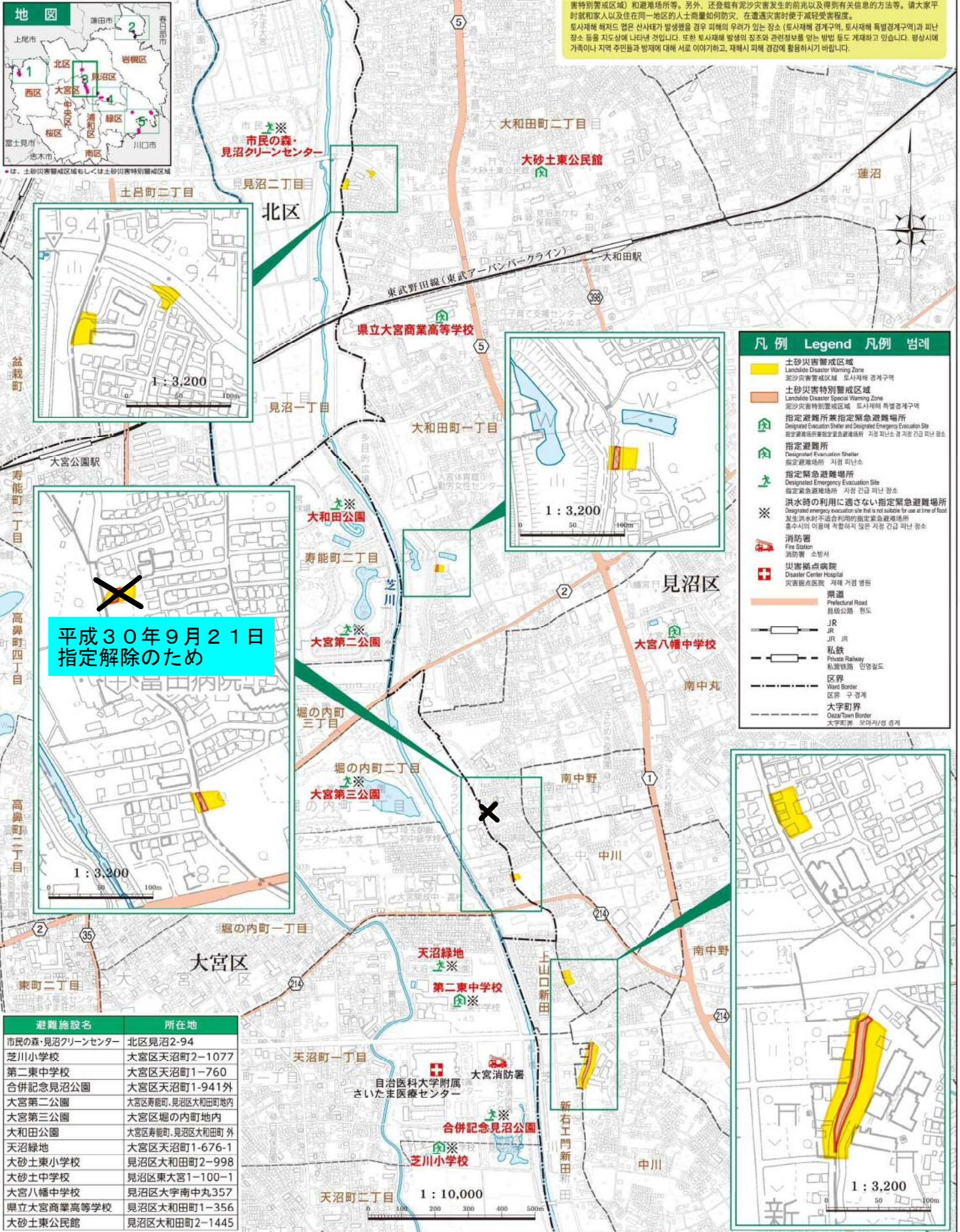
[地図 3] [Map 3] [地图 3] [지도 3]

土砂災害ハザードマップは、がけ崩れが発生した場合に被害を受けるおそれのある場所(土砂災害警戒区域、土砂災害特別警戒区域)と避難場所などを地図上に示したものです。また、土砂災害発生の前兆や、関連情報の入手方法なども掲載しています。日ごろからご家族や地域の方と防災について話し合ってください。

The Landslide Disaster Hazard Map shows places that may be affected by landslides (land disaster warning zones and land disaster special warning zones) among others. It also has information of predictors of landslides and how to obtain related information. We hope this map helps you discuss disaster prevention with your family and people in the community reduce damage when you are hit by a disaster.

泥砂災害危険地図是在地图上表示发生悬崖崩塌的情况下有可能受到灾害的地方(泥砂災害警戒区域、泥砂災害特別警戒区域)和避难场所等。另外，还登载有泥砂灾害发生的前兆以及得到有关信息的方法等。请大家平时就和家人以及住在同一地区的人士商量如何防灾，在遭遇灾害时便于减轻受害程度。

토사재해 해저드 맵은 산사태가 발생했을 경우 피해의 우려가 있는 장소(토사재해 경계구역, 토사재해 특별경계구역)과 피난 장소 등을 지도 상에 나타낸 것입니다. 또한 토사재해 발생의 징조와 관련정보를 얻는 방법 등도 게재하고 있습니다. 평상시에 가족이나 지역 주민들과 방재에 대해 서로 이야기하고, 재해시 피해 경감에 활동하시기 바랍니다.



平成30年9月21日  
指定解除のため

凡例 Legend 凡例 범례
土砂災害警戒区域 Landslide Disaster Warning Zone 泥砂災害警戒区域 토사재해 경계구역
土砂災害特別警戒区域 Landslide Disaster Special Warning Zone 泥砂災害特別警戒区域 토사재해 특별경계구역
指定避難所兼指定緊急避難場所 Designated Evacuation Shelter and Designated Emergency Evacuation Site 指定避難場所兼指定緊急避難場所 지정 피난소 겸 지정 긴급 피난 장소
指定避難所 Designated Evacuation Shelter 指定避難場所 지정 피난소
指定緊急避難場所 Designated Emergency Evacuation Site 指定緊急避難場所 지정 긴급 피난 장소
洪水時の利用に適さない指定緊急避難場所 Designated emergency evacuation site that is not suitable for use at time of flood 发生洪水时不適合利用的指定緊急避難場所 홍수시의 이용에 적합하지 않은 지정 긴급 피난 장소
消防署 Fire Station 消防署 소방서
災害拠点病院 Disaster Center Hospital 災害拠点病院 재해 거점 병원
県道 Prefectural Road 縣政公路 縣道
JR
JR JR
私鉄 Private Railway 私鐵 民營鐵道
区界 Ward Border 區界 區界
大字町界 Oaza/Town Border 大字町界 大字町界

避難施設名	所在地
市民の森・見沼クリーンセンター	北区見沼2-94
芝川小学校	大宮区天沼町2-1077
第二東中学校	大宮区天沼町1-760
合併記念見沼公園	大宮区天沼町1-941外
大宮第二公園	大宮区寿能町・見沼区大和田町内
大宮第三公園	大宮区堀の内町地内
大和田公園	大宮区寿能町・見沼区大和田町 外
天沼緑地	大宮区天沼町1-676-1
大砂土東小学校	見沼区大和田町2-998
大砂土中学校	見沼区東大宮1-100-1
大宮八幡中学校	見沼区大宮南中丸357
県立大宮商業高等学校	見沼区大和田町1-356
大砂土東公民館	見沼区大和田町2-1445

この地図は平成28年3月のさいたま市地形図を使用しています。

この「さいたま市土砂災害ハザードマップ」は各10,000部(計20,000部)作成し、1部あたりの印刷費は約44円です。