

# ▶ まちづくりの主体となる「行政区」が誕生します

政令指定都市移行により、

西区、北区、大宮区、見沼区、中央区、桜区、浦和区、南区、緑区の9つの行政区が誕生します。

4月1日からは、これらの「行政区」が主体となり、市民の皆さんと行政が一体となって、

まちづくりを進めていくことになります。



区役所の位置

## 西区

区域の東側に鴨川、西に荒川を擁し、全域が水と緑に恵まれた地域であるとともに、西大宮バイパスと新大宮バイパスが交差する宮前インターがあり、道路交通網の要衝ともなっています。また、川越線の日進・指扇駅間に新駅の設置が予定されています。

面積：29.00km<sup>2</sup>  
人口：81,787人  
(H15.1.1現在)

【所在地】  
西区大字指扇  
3743番地

【電話番号】  
(代)622-1111



【交通】東武バス「指扇駅⇄宮原駅西口」間で「埼玉栄高校」下車徒歩3分

4月1日から西区役所・JR指扇駅・プラザ・植水公民館・馬宮コミュニティセンター間をコミュニティバスが運行する予定です。

国土地理院が計測する全国都道府県市区町村別面積は、来年2月に公表される予定です。

● 西区の町字名一覧(平成15年4月1日以降)

【ア】大字飯田、大字飯田新田、大字植田谷本、大字植田谷本村新田、大字上野本郷、大字内野本郷

【カ】大字上内野

【サ】大字指扇、大字指扇領辻、大字指扇領別所、大字佐知川、大字三条町、大字島根、大字下内野、大字昭和、大字清河寺

【タ】大字高木、大字塚本、塚本町1～3丁目、大字土屋

【ナ】大字中釘、大字中野林、大字西遊馬、大字西新井、大字西内野

【ハ】大字平方領々家、大字二ツ宮、プラザ、大字宝来

【マ】大字水判土、大字峰岸、三橋5・6丁目、宮前町

【ヤ】湯木町1・2丁目

西区役所に配置する課の名称及び電話番号

階	名称	電話番号
1階	コミュニティ課	620-2620
	区民課	620-2633
	福祉課	620-2653
	支援課	620-2661
	保険年金課	620-2673
	保健センター	620-2700
2階	生活課	620-2626
	税務課	620-2640
	高齢介護課	620-2667
3階	総務課	620-2613

# 北区

面積：16.93km<sup>2</sup>  
人口：129,314人  
(H15.1.1現在)

【所在地】  
北区宮原町  
1丁目9番地13

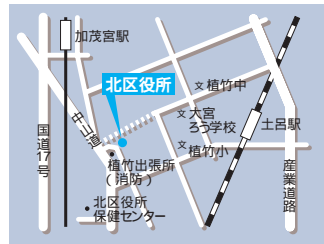
【電話番号】  
(代)653-1111

国道17号線などの広域幹線道路や川越線、高崎線、宇都宮線のほか、ニューシャトルの駅もあり、比較的交通の利便性が高い区域です。また、盆栽村や漫画会館、日進餅つき踊りなどの伝統文化が継承され、湧水の三貫清水などの自然にも恵まれています。



## ● 北区の町字名一覧 (平成15年4月1日以降)

- 【ア】 植竹町1・2丁目、大字大成、大成町4丁目、大字大宮
- 【カ】 大字上加、大字加茂宮、櫛引町2丁目、今羽町
- 【サ】 砂町1丁目
- 【タ】 大字土呂、土呂町、土呂町1・2丁目
- 【ナ】 奈良町、大字西本郷、大字西谷、日進町1～3丁目
- 【ハ】 東大成町1・2丁目、別所町、本郷町、盆栽町
- 【マ】 見沼1～3丁目、宮原町1～4丁目
- 【ヤ】 吉野町1・2丁目



【交通】埼玉新都市交通ニューシャトル 加茂宮駅から徒歩10分、東武バス「大宮駅東口⇄上尾車庫」又は「大宮駅西口⇄宮原駅東口」間で「北区役所前」下車徒歩2分

## 北区役所に配置する課の名称及び電話番号

階	名称	電話番号
1階	コミュニティ課	669-6020
	区民課	669-6033
	福祉課	669-6053
	支援課	669-6061
	高齢介護課	669-6067
	保険年金課	669-6073
2階	総務課	669-6013
	生活課	669-6026
	税務課	669-6040

保健センターは、現在の大宮保健センターを使用します。電話番号 652-8611

# 大宮区

面積：12.78km<sup>2</sup>  
人口：105,350人  
(H15.1.1現在)

【所在地】  
大宮区大門町  
3丁目1番地

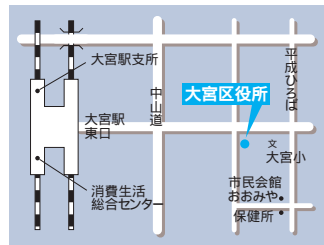
【電話番号】  
(代)657-0111

新幹線をはじめ多数の路線が集まる大宮駅を中心に県内一の商業・業務地区として発展し、大宮ソニックシティ、JACK大宮などがあります。また、歴史ある大宮氷川神社や市民の憩いの場となっている大宮公園もあります。



## ● 大宮区の町字名一覧 (平成15年4月1日以降)

- 【ア】 東町1・2丁目、天沼町1・2丁目、大成町1～3丁目、大原6・7丁目
- 【カ】 上小町、吉敷町1～4丁目、北袋町1・2丁目、櫛引町1丁目
- 【サ】 桜木町1～4丁目、下町1～3丁目、寿能町1・2丁目、浅間町1・2丁目
- 【タ】 大門町1～3丁目、高鼻町1～4丁目、土手町1～3丁目
- 【ナ】 仲町1～3丁目、錦町
- 【ハ】 堀の内町1～3丁目
- 【マ】 三橋1～4丁目、宮町1～5丁目



【交通】大宮駅東口から徒歩5分

## 大宮区役所に配置する課の名称及び電話番号

階	名称	電話番号
1階	コミュニティ課	646-3020
	区民課	646-3033
	福祉課	646-3053
	支援課	646-3061
	高齢介護課	646-3067
	保険年金課	646-3073
2階	税務課	646-3040
	法人課税課	646-3108
	保健センター	646-3100
3階	総務課	646-3013
	生活課	646-3026
	地域経済課	646-3093

国土地理院が計測する全国都道府県市区町村別面積は、来年2月に公表される予定です。

## 見沼区

面積：30.64km<sup>2</sup>  
人口：150,262人  
(H15.1.1現在)

【所在地】  
見沼区堀崎町  
12番地36

【電話番号】  
(代)687-1111

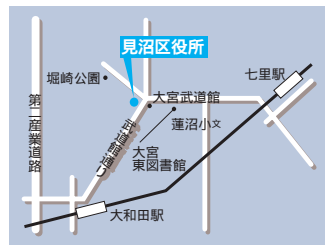
国土地理院が計測する  
全国都道府県市区町村  
別面積は、来年2月に  
公表される予定です。

市の北東部に位置し、9区中1番大きな面積を有しています。区役所周辺には大宮武道館、大宮東図書館などがあり、区域の北側にはアーバンみらいを中心とした新興市街地が形成され、南側には見沼たんぼの斜面林や豊かな自然が多く残されています。



### ●見沼区の町字名一覧(平成15年4月1日以降)

- 【ア】大字大谷、大和田町1・2丁目、卸町1・2丁目
- 【カ】加田屋1・2丁目、大字加田屋新田、大字片柳、片柳1・2丁目、片柳東、大字上山口新田、大字小深作
- 【サ】大字笹丸、大字島、島町、大字新右エ門新田、大字砂、砂町2丁目、大字染谷、染谷1～3丁目
- 【ナ】大字中川、大字新堤、大字西山新田、大字西山村新田
- 【ハ】大字蓮沼、春野1～3丁目、大字東新井、東大宮1～7丁目、大字東宮下、東宮下1～3丁目、大字東門前、大字膝子、大字深作、深作1～5丁目、大字風渡野、堀崎町
- 【マ】大字丸ヶ崎、丸ヶ崎町、大字御蔵、大字南中野、大字南中丸、大字宮ヶ谷塔、宮ヶ谷塔1～4丁目、大字見山
- 【ヤ】大字山



【交通】東武野田線 大和田駅から徒歩13分、国際興業バス「東大宮駅東口⇄大和田駅」間で「武道館前」下車すぐ  
4月1日から見沼区役所・七里コミュニティセンター・思い出の里市営霊園・さき山記念公園間をコミュニティバスが運行する予定です。

### 見沼区役所に配置する課の名称及び電話番号

階	名称	電話番号
1階	コミュニティ課	681-6020
	区民課	681-6033
	支援課	681-6061
	保険年金課	681-6073
	保健センター	681-6100
2階	総務課	681-6013
	生活課	681-6026
	税務課	681-6040
	福祉課	681-6053
	高齢介護課	681-6067

## 中央区

面積：8.38km<sup>2</sup>  
人口：87,276人  
(H15.1.1現在)

【所在地】  
中央区下落合  
5丁目7番10号

【電話番号】  
(代)856-1111

国土地理院が計測する  
全国都道府県市区町村  
別面積は、来年2月に  
公表される予定です。

市の中央部に位置し、旧与野市域にさいたま新都心西側部分が加わった区域です。下水道など都市基盤が整備され、交通の利便性が高く住みやすい住環境のもとで、さいたま新都心、彩の国さいたま芸術劇場などを生かしたまちづくりが進められています。



### ●中央区の町字名一覧(平成15年4月1日以降)

- 【ア】上峰1～4丁目、円阿弥1～7丁目、大戸1～6丁目
- 【カ】大字上落合、上落合1～9丁目
- 【サ】桜丘1・2丁目、大字下落合、下落合2～7丁目、新都心、新中里1～5丁目、鈴谷1～9丁目
- 【ハ】八王子1～5丁目、本町西1～6丁目、本町東1～7丁目



【交通】JR与野本町駅東口から徒歩3分

### 中央区役所に配置する課の名称及び電話番号

階	名称	電話番号
1階	コミュニティ課	840-6020
	区民課	840-6033
	福祉課	840-6053
	支援課	840-6061
	保険年金課	840-6073
2階	総務課	840-6013
	生活課	840-6026
	税務課	840-6040
	地域経済課	840-6093
	高齢介護課	840-6067

保健センターは、現在の与野保健センターを使用します。電話番号 853-5251

## 桜区

面積：18.60km<sup>2</sup>  
人口：92,059人  
(H15.1.1現在)

【所在地】  
桜区道場  
4丁目3番1号

【電話番号】  
(代)858-1111

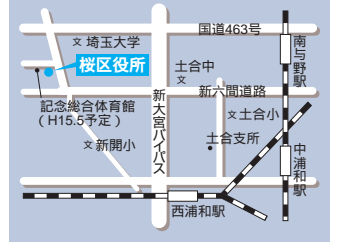
区内には、来年開催される彩の国まごころ国体のウェイトリフティング会場となる、県内最大規模のさいたま市記念総合体育館が現在建設されています。また、区の西側を荒川が流れ、川沿いは、さくら草公園、荒川総合運動公園などのグリーンベルトが形成され、緑豊かな自然環境を備えた区です。



### ●桜区の町名一覧(平成15年4月1日以降)

- 【ア】大字大久保領家
- 【カ】大字上大久保、大字五閑
- 【サ】大字在家、大字栄和、栄和1～6丁目、桜田1～3丁目、大字新開、新開1～4丁目、大字下大久保、大字宿、大字昭和、大字白楸、大字神田、大字閑
- 【タ】大字田島、田島1～10丁目、大字塚本、大字道場、道場1～5丁目
- 【ナ】大字中島、中島1～4丁目、大字西堀、西堀1～10丁目
- 【マ】大字町谷、町谷1～4丁目、大字南元宿、南元宿1・2丁目
- 【ヤ】大字山久保、山久保1・2丁目

国土地理院が計測する全国都道府県市区町村別面積は、来年2月に公表される予定です。



【交通】国際興業バス「浦和駅西口⇔大久保浄水場」、又は「浦和駅西口⇔荒川総合運動公園」間で「桜区役所」下車すく  
4月1日からJR西浦和駅入り口・桜区役所間を循環するコミュニティバスが運行する予定です。

### 桜区役所に配置する課の名称及び電話番号

階	名称	電話番号
1階	コミュニティ課	856-6130
	区民課	856-6143
	支援課	856-6171
	高齢介護課	856-6177
	保険年金課	856-6183
2階	総務課	856-6123
	生活課	856-6136
	税務課	856-6150
	福祉課	856-6163
	保健センター	856-6200

## 浦和区

面積：11.54km<sup>2</sup>  
人口：137,522人  
(H15.1.1現在)

【所在地】  
浦和区常盤  
6丁目4番4号

【電話番号】  
(代)825-1111

市役所や県庁などの主要官公庁が集中し、市はもとより県内行政の中心地として発展してきました。区内には、うらわ美術館や青少年宇宙科学館などに代表される芸術・文化施設や浦和駒場体育館、市営浦和球場、駒場スタジアムなどのスポーツ施設も充実しています。



### ●浦和区の町名一覧(平成15年4月1日以降)

- 【ア】大原1～5丁目
- 【カ】上木崎1～8丁目、木崎1～5丁目、岸町1～7丁目、北浦和1～5丁目、皇山町、駒場1・2丁目
- 【サ】神明1丁目(1～6番、10～17番を除く)、神明2丁目(1～4番を除く)、瀬ヶ崎1～5丁目
- 【タ】大東1～3丁目、高砂1～4丁目、常盤1～10丁目
- 【ナ】仲町1～4丁目
- 【ハ】針ヶ谷1～4丁目、東岸町、東高砂町、東仲町
- 【マ】前地1～3丁目、大字三崎、元町1～3丁目、本太1～5丁目
- 【ラ】領家1～7丁目

国土地理院が計測する全国都道府県市区町村別面積は、来年2月に公表される予定です。



【交通】JR浦和駅西口、JR北浦和駅西口、又はJR中浦和駅から徒歩12～15分  
国際興業バス「浦和駅西口⇔大久保浄水場(市役所経由)」間で「市役所前」下車すく、又は国際興業バス「浦和駅西口⇔大久保浄水場(常盤4丁目経由)」、「北浦和駅西口⇔西浦和車庫」間で「市役所北口」下車徒歩2分

### 浦和区役所に配置する課の名称及び電話番号

階	名称	電話番号
1階	総務課	829-6015
	コミュニティ課	829-6037
	生活課	829-6049
	区民課	829-6063
	税務課	829-6088
	地域経済課	829-6179
	福祉課	829-6121
	支援課	829-6139
	高齢介護課	829-6152
	保険年金課	829-6162

保健センターは、現在の浦和保健センターを使用します。電話番号 824-3971

## 南区

面積：13.90km<sup>2</sup>  
人口：164,765人  
(H15.1.1現在)

【所在地】  
南区別所  
7丁目6番1号

【電話番号】  
(代)838-1111

国土地理院が計測する  
全国都道府県市区町村  
別面積は、来年2月に  
公表される予定です。

武蔵野線が横断し、都心に最も近く、9区中で最大の人口規模となっています。武蔵浦和駅周辺では、商業・文化・住宅などの施設を含めた再開発事業が進み、また、文化センター、別所沼公園、沼影市民プールなどの施設があり、多くの市民に親しまれ、利用されています。



### ● 南区の町字名一覧（平成15年4月1日以降）

【ア】 内谷1～7丁目、大字円正寺、大字大谷口（2943番地1～2986番地1を除く）、大谷場1・2丁目

【サ】 鹿手袋1～7丁目、白幡1～6丁目、神明1丁目（1～6番、10～17番）、神明2丁目（1～4番）、関1・2丁目

【夕】 大字太田窪、太田窪2・4・5丁目、辻1～8丁目、大字堤外

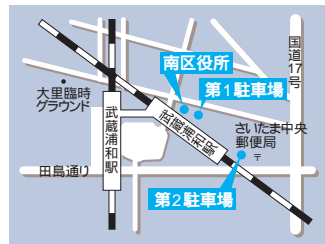
【ナ】 沼影1～3丁目、根岸1～5丁目

【ハ】 大字広ヶ谷戸、文蔵1～5丁目、別所1～7丁目

【マ】 曲本1～5丁目、松本1～4丁目、南浦和1～4丁目、南本町1・2丁目

【ヤ】 四谷1～3丁目

区役所の開庁（8時30分）前に、車で来られる場合には、田島通りに面した中央郵便局西側に隣接する「区役所第2駐車場」をご利用くださるようお願いいたします。



【交通】JR武蔵浦和駅東口から徒歩2分  
4月1日から南区役所（JR武蔵浦和駅）沼影・六辻・JR南浦和駅西口・円正寺・明花間をコミュニティバスが運行する予定です。

南区役所に配置する課の  
名称及び電話番号

階	名称	電話番号
1階	コミュニティ課	844-7130
	区民課	844-7143
	支援課	844-7171
	保険年金課	844-7183
2階	福祉課	844-7163
	高齢介護課	844-7177
	保健センター	844-7200
3階	総務課	844-7123
	生活課	844-7136
	税務課	844-7150

## 緑区

面積：26.56km<sup>2</sup>  
人口：103,093人  
(H15.1.1現在)

【所在地】  
緑区大字中尾  
975番地1

【電話番号】  
(代)874-1111

国土地理院が計測する  
全国都道府県市区町村  
別面積は、来年2月に  
公表される予定です。

市の南東部に位置する緑区は、新しい鉄道や道路交通網などとともに、秩序ある市街地が整備され、良好な住宅地と植木や花きを栽培する農業緑地とが調和した、季節感の味わえる地域です。また、氷川女体神社、見沼通船堀や大門宿本陣などの名所旧跡も多数あります。



### ● 緑区の町字名一覧（平成15年4月1日以降）

【ア】 大字井沼方、大字大崎、大字大牧、大字大間木、大字大谷口（2943番地1～2986番地1）

【カ】 大字上野田、大字北原、大字玄蕃新田

【サ】 道祖土1～4丁目、芝原1～3丁目、大字下野田、大字下山口新田、大字新宿

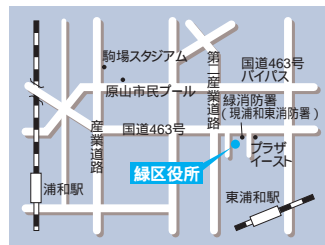
【夕】 太田窪1・3丁目、大字大道、大字大門、大字代山、大字高畑、大字寺山

【ナ】 大字中尾、大字中野田、大字南部領辻

【ハ】 大字蓮見新田、原山1～4丁目、馬場1・2丁目、東浦和1～9丁目、東大門1～3丁目

【マ】 松木1～3丁目、大字間宮、大字三浦、大字見沼、大字三室、大字宮後、宮本1・2丁目

【ヤ】 山崎1丁目



【交通】国際興業バス「浦和駅西口⇔東川口北口」、「浦和駅西口⇔さいたま東営業所」、「浦和駅西口⇔大崎園芸植物園」、「浦和駅西口⇔東浦和駅」、「浦和駅西口⇔埼玉スタジアム2002公園」間で「東消防署」下車徒歩4分、又は国際興業バスJR東浦和駅発「プラザイースト南」行きで「終点」下車徒歩5分

緑区役所に配置する課の  
名称及び電話番号

階	名称	電話番号
1階	コミュニティ課	712-1130
	区民課	712-1143
	支援課	712-1171
	保険年金課	712-1183
2階	総務課	712-1123
	生活課	712-1136
	税務課	712-1150
3階	福祉課	712-1163
	高齢介護課	712-1177
	保健センター	712-1200